



## REGISTRO DE REUNIÃO

## GRUPO DE ACOMPANHAMENTO DA IMPLANTAÇÃO DAS SOLUÇÕES PARA OS PROBLEMAS DE INTERFERÊNCIA NA FAIXA DE 3.625 A 3.700 MHZ - GAISPI

## ATA DA 25ª REUNIÃO ORDINÁRIA DO GAISPI

Data	Horário de Início	Horário de Término	Local
01 de fevereiro de 2024.	09:53	11:40	Plataforma Teams

## 1. PARTICIPANTES

## 1.1. Membros do GAISPI:

FUNÇÃO	MEMBRO	NOME	Presente na reunião?
Presidente do GAISPI	-	Carlos Manuel Baigorri	SIM
Secretário Executivo do GAISPI	-	Vinicius Oliveira Caram Guimarães	SIM
Representante do Ministério das Comunicações	Titular	Wilson Diniz Wellisch	SIM
	Suplente	Maximiliano Salvadori Martinhão	NÃO
Representantes da Proponentes Vencedoras dos Lotes do Tipo B	Titular	Antônio Oscar de Carvalho Petersen	NÃO
	Suplente	Monique Pereira Ibitinga de Barros	SIM
	Titular	Camilla Tedeschi de Toledo Tapias	NÃO
	Suplente	Anderson Emanuel de Azevedo Gonçalves	SIM
	Titular	Mario Girasole	NÃO
	Suplente	Marcelo Concolato Mejias	SIM
Representantes dos Radiodifusores	Titular	Flavio Ferreira de Lara Resende	NÃO
	Suplente	Cristiano Reis Lobato Flores	SIM
	Titular	Márcio Silva Novaes	NÃO
	Suplente	Samir Amando Granja Nobre Maia	SIM
	Titular	Luiz Carlos Abrahão	SIM
Representantes das Exploradoras de Satélites	Suplente	Carlos Eduardo Neiva Melo	NÃO
	Titular	Lincoln Amazonas Antunes de Oliveira	SIM
	Suplente	Michelle Machado Caldeira	SIM
	Titular	Fabio Franco Costa de Alencar	SIM
	Suplente	Luis Fernando Barros Costa Fernandes	NÃO
	Titular	Márcio André de Assis Brasil	SIM
Representantes das Proponentes Vencedoras dos Lotes C1 a C8 e D1 a D32	Suplente	Rodrigo Soares Campos	SIM
	Titular	José Roberto Nogueira	NÃO
	Suplente	Katia Costa da Silva Pedrosa	NÃO
	Titular	Margaret de Almeida Cadête Moonsammy	SIM
	Suplente	Wagner Zanini Barreira	NÃO
Titular	Vítor Elísio Góes de Oliveira Menezes	SIM	
Suplente	Mariana Rezende	NÃO	

## 1.2. Outros Participantes:

Nome	Órgão/Instituição/Empresa
Antonio Parrini Pimenta	EAF
Chirlene Silva	Anatel (terceirizada)
Dulcídio Elias Oliveira Pedrosa	EAF
Henrique Gomes Pinheiro	Anatel/APC - Coordenador do GT-COM
Lauro Leandro Rutkowski	Anatel
Leandro Enrique Lobo Guerra	EAF
Paula Regina Franca Aguiar	Sigaantenido
Patrícia de Oliveira Abreu	EAF
Paulo Roberto Cruz Cozza	EAF
Paula Fontelles do Valle	Anatel/SOR
Sidney Azeredo Nince	Anatel/SOR - Coordenador do GT-Pais
Silvio Artur Meira Starling	EAF
Takeshi Ikeda	Anatel
Karine Karine Medeiros Dias	Anatel
William Ho	Sigaantenido
Dulcídio Elias Oliveira Pedrosa	EAF
Oseias Fonseca de Aguiar	Anatel/ORLE -Coordenador do GT/F
Renato Sales Bizerra	Anatel/ORLE
David de Oliveira	MCom

## 2. PAUTA

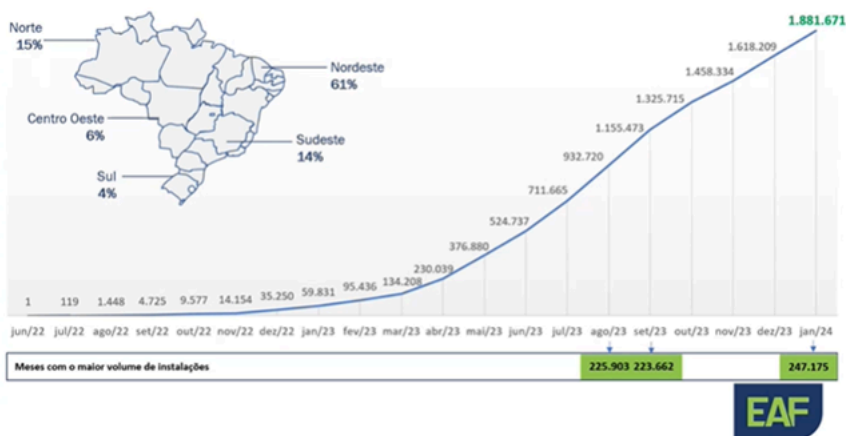
Item	Descrição
1	ITEM 1 DA PAUTA: APROVAÇÃO DA ATA DA 24ª REUNIÃO ORDINÁRIA, REALIZADA EM 29 DE NOVEMBRO DE 2023.
2	ITEM 2 DA PAUTA: INFORME DAS ATIVIDADES DA ENTIDADE ADMINISTRADORA DA FAIXA DE 3,5 GHz (EAF).
3	ITEM 3 DA PAUTA: INFORME DO GRUPO TÉCNICO DE MIGRAÇÃO E MITIGAÇÃO DE INTERFERÊNCIA – GT-MIGRAÇÃO.
4	ITEM 4 DA PAUTA: DELIBERAÇÃO SOBRE A PROPOSTA DE INCLUSÃO DE CIDADES NO PLANEJAMENTO DAS AÇÕES DE MIGRAÇÃO ATÉ JUNHO DE 2024.
5	ITEM 5 DA PAUTA: DELIBERAÇÃO SOBRE A ANTECIPAÇÃO DE CIDADES PARA A LIBERAÇÃO DO USO DA FAIXA DE RADIOFREQUÊNCIAS DE 3.300 MHZ A 3.700 MHZ.
6	ITEM 6 DA PAUTA: INFORME DO GRUPO TÉCNICO DO PROGRAMA AMAZÔNIA INTEGRADA E SUSTENTÁVEL – GT-PAIS.
7	ITEM 7 DA PAUTA: RETIRADO DE PAUTA
8	ITEM 8 DA PAUTA:INFORME DO GRUPO TÉCNICO DE COMUNICAÇÃO – GT-COM.
9	ITEM 9 DA PAUTA: INFORME DO GRUPO TÉCNICO DE REDE PRIVATIVA DE COMUNICAÇÃO DA ADMINISTRAÇÃO PÚBLICA FEDERAL – GT-REDE.
10	ITEM 10 DA PAUTA:OUTROS ASSUNTOS.
11	ITEM 11 DA PAUTA: DATA DA REUNIÃO ORDINÁRIA DE FEVEREIRO DE 2024.

## 3. RELATO DA REUNIÃO

Item	Descrição
Saudação	<p>Inicialmente, o <b>Secretário Executivo do GAISPI, Sr. Vinícius Oliveira Caram Guimarães</b>, informou que o <b>Presidente do GAISPI, o Sr. Carlos Manuel Baigorri</b>, se encontrava em outra reunião e que, portanto, usando das atribuições referentes à substituição do Presidente em eventuais ausências ou impedimentos, daria início à 25ª Reunião Ordinária do GAISPI e que, em seguida, ele ingressaria a esta Reunião.</p> <p>Nesse cenário, o <b>Secretário Executivo do GAISPI</b> deu boas-vindas a todos os presentes à 25ª Reunião Ordinária do GAISPI e, a antes de dar início aos trabalhos desta manhã, registrou que as Forças Armadas, o Exército em especial, ainda não encaminharam à EAF a relação completa dos novos pontos de atendimento referentes às Infovias 02, 03 e 04, cujo detalhamento dos motivos serão apresentados no item 6 da Pauta que trata do Informe das atividades do <b>GT-PAIS</b>.</p> <p>Prosseguiu registrando que entende que é razoável e prudente que os membros do GAISPI tenham a oportunidade de conhecer a relação completa dos novos pontos de atendimento propostos para garantir a segurança jurídica e a tranquilidade a todos no ponto de deliberação.</p> <p>O <b>Secretário Executivo do GAISPI</b> então, considerando essa ausência de informações e de acordo com as atribuições do Regimento Interno deste Grupo, propôs retirar o item 7 da Pauta, que tratava da deliberação acerca dos pontos de atendimento da Infovia 03.</p> <p>Nessa linha, afirmou que se todos estiverem de acordo e, assim, constatou a inexistência de manifestações contrárias, determinou à <b>Secretaria Executiva do GAISPI</b> que, tão logo seja encaminhada a relação completa a ser apresentada no GT e novamente submetida então à próxima Reunião, se assim tiver as informações, para uma possível nova deliberação. Ressaltou que, oportunamente e com a brevidade que o caso requer, se necessário, poderá ser proposta Reunião Extraordinária para avançar este item.</p> <p>Neste contexto, registrou ainda a inclusão de novo item na Pauta desta Reunião Ordinária, se todos concordarem, para que seja realizado o Informe das atividades do Grupo Técnico de Rede Privativa de Comunicação da Administração Pública Federal (<b>GT-Rede</b>), considerando que houve reunião desse grupo nesta semana. Para tanto, sugeriu a inclusão de novo item 9 da Pauta, em seguida do Informe do <b>GT-COM</b>, renumerando-se os itens subsequentes. Constatando a inexistência de manifestações contrárias à sugestão, o <b>Secretário Executivo do GAISPI</b> agradeceu a todos e, ato contínuo, passou para o item 1 da Pauta.</p>
1	<p>O <b>Secretário Executivo do GAISPI</b> informou que não foram recebidas solicitações ou manifestações sobre a minuta da Ata previamente circulada. Desta forma, questionou aos membros presentes se existiriam ajustes em relação à versão encaminhada do documento.</p> <p>Não havendo manifestações, o <b>Secretário Executivo do GAISPI</b> declarou que fica aprovada a Ata da 24ª Reunião Ordinária do GAISPI e, ato contínuo, passou para o item 2 da Pauta.</p>
2	<p>O <b>Secretário Executivo do GAISPI</b> concedeu a palavra ao <b>Sr. Leandro Guerra</b>, para que fizesse um relato sobre as atividades da EAF ao Grupo.</p> <p>O <b>Sr. Leandro Guerra</b> cumprimentou, inicialmente, a todos os membros presentes e passou a projetar uma apresentação, cuja agenda do Informe das atividades da EAF abordou os seguintes itens:</p> <ul style="list-style-type: none"> <li>I – Migração TVRO;</li> <li>II – Desocupação e Mitigação FSS;</li> <li>III – Fase 4 e Planejamento Fase 5;</li> <li>IV – Municípios com limpeza da faixa 3,5 GHz concluída;</li> <li>V – Planejamento TVRO – Plano de Aceleração de Instalação;</li> <li>VI – Comunicação – Nova Campanha TVRO;</li> <li>VII – Projeto PAIS; e</li> <li>VIII – Projeto Rede Privativa de Governo.</li> </ul> <p>Sobre o primeiro item de sua agenda, <b>Migração TVRO</b>, o <b>Sr. Leandro Guerra</b> projetou o <i>slide</i> abaixo reproduzido que apresenta um gráfico que mostra o acumulado de instalações realizadas mensalmente:</p>

Item	Descrição
------	-----------

### 1.Migração TVRO – Acumulado Instalações Realizadas (31/01/24)

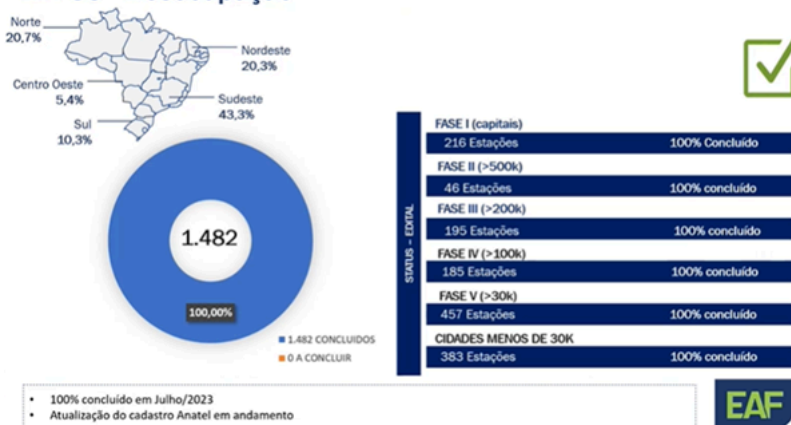


No tocante ao *slide* acima, o Sr. **Leandro Guerra** salientou que a EAF fechou o mês de dezembro de 2023 com aproximadamente 1 milhão e 618 mil instalações e que já estaria atingindo a marca de 1.881.671 instalações no mês de janeiro de 2024. Destacou que, neste mês, a entidade conseguiu executar o maior número de instalações de toda a história do processo desde junho de 2022, e que já atingiram 247 mil, afirmando que ainda falta contabilizar uma boa parte das instalações que foram realizadas nos últimos dias, o que torna praticamente certo que ultrapassarão a marca de 250 mil no mês de janeiro, sendo um marco para a entidade quando se compara com os meses anteriores, em especial os meses de agosto e setembro, onde tiveram um ápice de instalações.

Ainda sobre esse tema, o Sr. **Leandro Guerra** afirmou que, no mês de fevereiro, a EAF deve atingir a marca de 2 milhões de instalações de TVRO em todo o País e mostrou que no mapa do Brasil constante do *slide* em apreço é possível observar uma pequena mudança na distribuição dessas instalações por Região.

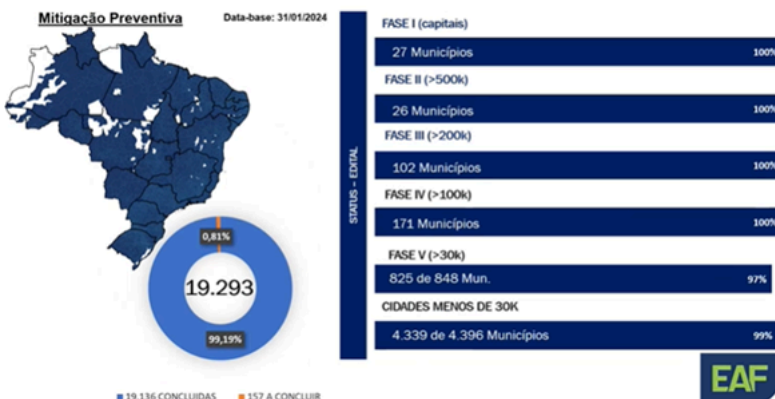
Passando para o segundo item de sua agenda, Desocupação e Mitigação FSS, o Sr. **Leandro Guerra** projetou o *slide* a seguir transcrito, para reiterar a informação de que a EAF já teria atingido 100% da desocupação das estações que operavam na Banda C estendia desde o mês de julho de 2023, um dos projetos que estava no Edital:

### 2. FSS - Desocupação



Em seguida, o Sr. **Leandro Guerra** projetou o *slide* abaixo que mostra o *status* geral FSS – Mitigação, destacando que a EAF já estaria muito próxima de atingir 100% das instalações realizadas de um total de 19.293, tendo sido realizadas 19.136 instalações (99,19%) e faltando apenas 157 instalações (0,81%) a concluir, e afirmou que a entidade pretende terminar essas instalações no mês de fevereiro:

### 2. Status Geral FSS – Mitigação




O Sr. **Leandro Guerra** passou para o terceiro item de sua agenda, Fase 4 e Planejamento Fase 5, e, quanto à Fase 4 projetou o *slide* abaixo reproduzido que mostra a distribuição dos 2.068 municípios por cada Unidade da Federação, conforme já havia sido planejado para essa

Item Descrição


fase:

### 3. Planejamento Fase IV


Atuação da EAF em 2.068 municípios



Localidades	
AC	2
AL	62
AM	5
AP	11
BA	98
CE	69
ES	27
GO	83
MS	43
MG	289
MS	21
MT	34
PA	40
PB	52
PE	48
PI	21
PR	275
RJ	22
RN	46
RO	4
RR	8
RS	302
SC	271
SE	29
SP	326
TO	51



Em seguida, o Sr. **Leandro Guerra** projetou um novo *slide* a seguir transcrito que apresenta o Cronograma Macro de execução das Fases 4 e 5, que mostra a atuação da entidade, mês a mês, e informou que, nesta Reunião Ordinária do GAISPI, a entidade estaria com mais 204 municípios em que a limpeza já teria sido executada e prontos para a liberação pelo Grupo:



Sobre o Cronograma Macro, o Sr. **Leandro Guerra** informou que o *slide* acima ainda mostra as fases H e I, sendo que a entidade executará a fase H a partir de 15 de fevereiro em mais 168 municípios e a fase I a partir de março em mais 227 municípios. afirmou ainda que a EAF estaria buscando uma antecipação em 624 municípios para realizar a limpeza no segundo trimestre, isto é, entre os meses de abril a junho deste ano, destacando que, com esses 624 municípios abaixo de 30 mil habitantes, a entidade deve atingir a Fase 5 do Edital com um ano de antecedência em relação a junho de 2025.

Na sequência, o Sr. **Leandro Guerra** apresentou a relação dos 168 municípios (Fase 4-H) em que a EAF passará a atuar a partir de 15 de fevereiro, conforme *slides* abaixo reproduzidos, ressaltando que aqueles destacados em cinza representam os municípios de 30.000 a 100.000 habitantes da Fase 6 que serão antecipados:

### 3. Planejamento Fase IV H - Fevereiro/24 (168 Municípios)

UF	Município	UF	Município	UF	Município
BA	Água Fria	BA	Camopi	BA	São Félix
BA	Altoáçoa	BA	Governador Mangabeira	BA	São Felipe
BA	Almadina	BA	Guaratinga	BA	Serra Preta
BA	Anagé	BA	Itacaré	BA	Tapanui
BA	Antônio Cardoso	BA	Itapitanga	BA	Ubatuba
BA	Araçás	BA	Itaju	BA	Uruará
BA	Aramari	BA	Iragoinha	BA	Varadouro
BA	Arataca	BA	Irapuani	PA	Abel
BA	Aratuípe	BA	Itari	PA	Anajás
BA	Aurelino Leal	BA	Itapiciró	PA	Augusto Corrêa
BA	Barra do Rocha	BA	Itapoti	PA	Brejo Branco
BA	Balmorista	BA	Itaptinga	PA	Chaves
BA	Belo Campo	BA	Ituberá	PA	Colares
BA	Bittinga	BA	Jacutinga	PA	Concá
BA	Castro	BA	Jandubá	PA	Faro
BA	Cabreúva do Paraguru	BA	Joaquim	PA	Santópolis
BA	Cachoeira	BA	Lamarão	PA	Maquês Barata
BA	Camamu	BA	Maragogipe	PA	Maracá
BA	Canavieiras	BA	Mucuri	PA	Marapanim
BA	Candeias	BA	Murici	PA	Melipal
BA	Cândido Sales	BA	Muritiba	PA	Ourém
BA	Caralhas	BA	Nacaré	PA	Palmeira do Pará
BA	Caravelas	BA	Não-Peyariá	PA	Pinheiro
BA	Cardinal de Sá	BA	Nova Viçosa	PA	Quilomero
BA	Catu	BA	Ouriçangas	PA	Salvatore
BA	Coaraci	BA	Paulista	PA	Santa Luíza do Pará
BA	Conceição de Feira	BA	Pedra Branca	PA	Santarem Novo
BA	Conde	BA	Pianópolis	PA	Santa Antônia do Tauá
BA	Dom Macedo Costa	BA	Rafael Jambeiro	PA	São Geraldo do Araguaia
BA	Encruzilhada	BA	Ribeirão do Largo	PA	São João de Pirabas
BA	Entre Rios	BA	Santa Brígida	PA	Saura
BA	Espalmana	BA	Santa Cruz da Vitória	PA	Terra Santa
BA	Floresta Azul	BA	Santa Luzia	PA	Tracuateua
BA	Gilbués	BA	Santo Antônio	PA	Trizido

Antec. Fase VI



Item	Descrição
------	-----------

### 3. Planejamento Fase IV H- Fevereiro/24 (168 Municípios)

UF	Município
PA	Vigia
PE	Vitor
PE	Abilácio
PE	Agrestina
PE	Alinho
PE	Amajari
PE	Angelim
PE	Barra de Guabiruba
PE	Belém de Maria
PE	Cachoeirinha
PE	Calumbi
PE	Carbolího
PE	Cedro
PE	Chã de Alegria
PE	Conde
PE	Cumaru
PE	Capira
PE	Dormentes
PE	Feira Nova
PE	Flores
PE	Fruí Miguelinho
PE	Glória de Goiás
PE	Itajubá
PE	Joaquim Nabuco
PE	Lagoa de Itaenga
PE	Palmeirina
PE	Paratiba
PE	Pedra
PE	Primavera
PE	Salgadinho
PE	Santa Cruz
PE	Santa Cruz da Baixa Verde
PE	Santa Filomena

UF	Município
PE	Santa Maria do Cambucá
PE	São João
PE	São José do Monte
PE	Serita
PE	Mourão
PE	Tacambó
PE	Taquaritinga do Norte
PE	Torilândia
PE	Tituly
PE	Verdelândia
PE	Verentes
PE	Acaraú
PE	Aguiarânia
PE	Água Branca
PE	Alto Longá
PE	Barro Duro
PE	Bom Hora
PE	Bonfim do Piauí
PE	Buriti dos Lopes
PE	Cabeceiras do Piauí
PE	Canal
PE	Cocal dos Alves
PE	Dom Inocêncio
PE	Legitim do Piauí
PE	Lagoa do Barro do Piauí
PE	Nossa Senhora de Nazaré
PE	Olho d'Água do Piauí
PE	Passagem Franca do Piauí
PE	Prata do Piauí
PE	Quimada Nova
PE	São Miguel da Baixa Grande
PE	São Pedro do Piauí

Antec. Fase VI



O Sr. Leandro Guerra também apresentou a relação dos 227 municípios (Fase 4-I) em que a EAF atuará a partir de março de 2024, consoante slides abaixo transcritos:

### 3. Planejamento Fase IV I- Março/24 (227 Municípios)

UF	Município
GO	Arcimino
GO	Água Limpa
GO	Arizônio
GO	Arzazão
GO	Auriflorópolis
GO	Buriti Alegre
GO	Buritinópolis
GO	Caçaria Mourada
GO	Caladina
GO	Campeste de Goiás
GO	Campinaçu
GO	Camporão
GO	Castelândia
GO	Cezarina
GO	Corumbá
GO	Cristalina
GO	Damiãoópolis
GO	Goianópolis
GO	Hidrolândia
GO	Itacaramboa
GO	Itapari
GO	Itauçu
GO	Itolândia
GO	Jaraguá
GO	Mariporã
GO	Mambai
GO	Marzagão
GO	Maurilândia
GO	Mináçu
GO	Monte Alegre de Goiás
GO	Nazário
GO	Nova Glória
GO	Nova Iguaçu de Goiás
GO	Olizena

UF	Município
GO	Palmeiras de Goiás
GO	Palmeiro
GO	Panamá
GO	Paradeópolis
GO	Paratiba de Goiás
GO	Picarrã
GO	Piraí de Rio
GO	Portifera
GO	Porto de Ferro
GO	Professor Jamil
GO	Rialma
GO	Riandópolis
GO	Santa Cruz de Goiás
GO	Santa Helena de Goiás
GO	Santa Isabel
GO	Santa Rosa de Goiás
GO	São Francisco de Goiás
GO	São Luís do Norte
GO	Seraniópolis
GO	Silvânia
GO	Taquaral de Goiás
GO	Turvelândia
GO	Uruaçu
GO	Uruituba
GO	Várzea
MG	Abadia dos Dourados
MG	Acácia
MG	Aquino
MG	Alfredo Vasconcelos
MG	Altoápolis
MG	Antônio Dias
MG	Antônio Prado de Minas
MG	Araçuaçu
MG	Aracuriz

UF	Município
MG	Bandeira do Sul
MG	Barão de Monte Alto
MG	Barro Longo
MG	Bom Jesus da Penha
MG	Bonfinaópolis de Minas
MG	Borda da Mata
MG	Botelhos
MG	Braun
MG	Cabo Verde
MG	Calana
MG	Caldas
MG	Campainha
MG	Campesina
MG	Campina Verde
MG	Campo Florido
MG	Capelinha
MG	Capetinga
MG	Capimópolis
MG	Capitão Andrade
MG	Capitão Enock
MG	Caracul
MG	Carmo do Rio Claro
MG	Casa Grande
MG	Caxoeira
MG	Central de Minas
MG	Chapada Gaúcha
MG	Clareal
MG	Claro dos Poções
MG	Comendador Gomes
MG	Conceição de Aparecida
MG	Conceição do Pará
MG	Conquista
MG	Coraci
MG	Corrego Novo

Antec. Fase VI



### 3. Planejamento Fase IV I- Março/24 (227 Municípios)

UF	Município
MG	São Félix de Minas
MG	São João del-Rei
MG	São João do Oriente
MG	São José da Safira
MG	São José do Divino
MG	São José do Goiabal
MG	São Pedro da União
MG	São Pedro dos Ferres
MG	São Roque de Minas
MG	São Sebastião do Rio Preto
MG	São Tomaz de Aquino
MG	Sarzedo
MG	Senador Cortes
MG	Senador José Bento
MG	Senhora de Oliveira
MG	Serra
MG	Tarumirim
MG	Taxi do Meio
MG	Tombos
MG	Tumiritinga
MG	Uruana de Minas
MG	Uruçu
MG	Virginópolis

Antec. Fase VI




Em relação ao Planejamento da Fase 5, o Sr. Leandro Guerra apresentou slide que mostra o detalhamento dos 624 municípios em que a EAF atuará no segundo trimestre deste ano (abril a junho), com a distribuição desses municípios por Unidade da Federação e o seu perfil por habitantes:

### Item

### Descrição

## 3. Planejamento Fase V – Início previsto a partir de Abr/24 a Jun/24 (624 Municípios)



**624**  
Localidades

AC	11
AM	36
ES	36
GO	339
MA	158
MS	21
MT	1
PE	2
PA	3
PR	140
RN	2
RO	39
SE	38
TO	34

Antec. Fase VI (<=100k) 116      Fase V (Pool <=30k) 508

**Antec. Fase VI**      **Antec. Fase VI**      **Antec. Fase VI**

**Antec. Fase VI**      **Antec. Fase VI**      **Antec. Fase VI**





### 3. Planejamento Fase V – Início previsto a partir de Abr/24 a Jun/24 (624 Municípios)

UF	Município	UF	Município	UF	Município
AC	Cravinhos do Sul	AM	Mourão	ES	Santa Maria do Salgado
AC	Felício	AM	Novo Odeio do Norte	ES	São Domingos do Norte
AC	Jordão	AM	Novo Araguaçu	ES	São Gabriel da Palha
AC	Município Lima	AM	Paulist	ES	Vila Pavão
AC	Manoel Urbano	AM	Santa Isabel do Rio Negro	ES	Vila Valéria
AC	Marçal Thomazburgo	AM	Santo Antônio do Ujá	GO	Adelândia
AC	Porto Walter	AM	São Gabriel de Cachoeira	GO	Altoápolis
AC	Rodrigues Alves	AM	São Paulo de Olivença	GO	Alto Horizonte
AC	Santa Rosa do Purus	AM	Selvirópolis	GO	Amaralina
AC	Sena Madureira	AM	Tapauá	GO	Americano do Brasil
AC	Tarauá	AM	Tafel	GO	Amoreópolis
AM	Abadia	AM	Tocantins	GO	Agost
AM	Amatari	AM	Uairari	GO	Araguaçu
AM	Apul	ES	Alonso Claudio	GO	Arenópolis
AM	Atalaia do Norte	ES	Agua Branca	GO	Aruari
AM	Barricada	ES	Agua Verde do Norte	GO	Aurilândia
AM	Benjamin Constant	ES	Alta Rio Novo	GO	Baliza
AM	Boca do Acre	ES	Balco Guandu	GO	Bom Jardim de Goiás
AM	Borba	ES	Barras de São Francisco	GO	Bomópolis
AM	Cametama	ES	Bom Esperanga	GO	Borbina
AM	Caruarí	ES	Dominigos Martins	GO	Buriti de Goiás
AM	Coari	ES	Ecoporanga	GO	Cachoeira Alta
AM	Estrela	ES	Governador Lindenberg	GO	Cachoeira de Goiás
AM	Encira	ES	Raqueiro	GO	Caçu
AM	Fonte Boa	ES	Rarona	GO	Campos Belos
AM	Guapurã	ES	Laranja da Terra	GO	Campos Verdes
AM	Guirapuru	ES	Morumbizinho	GO	Carro do Rio Verde
AM	Hananari	ES	Mantinha	GO	Ceres
AM	Japurá	ES	Muricuri	GO	Chapadão do Ceu
AM	Jurua	ES	Nova Venécia	GO	Chapadão dos Buriti
AM	Jurua	ES	Pianópolis	GO	Colina
AM	Lábrea	ES	Pedro Cavali	GO	Dorame
AM	Manicoré	ES	Poções	GO	Doverlândia
AM	Marabá	ES	Ponto Belo	GO	Edelina

### 3. Planejamento Fase V – Início previsto a partir de Abr/24 a Jun/24 (624 Municípios)

UF	Município	UF	Município	UF	Município
GO	Ediós	GO	Miguelópolis	GO	São Simão
GO	Estrela do Norte	GO	Montes Claros de Goiás	GO	Tombas
GO	Fátima	GO	Munizópolis do Norte	GO	Turidina
GO	Fazenda Nova	GO	Muricuri	GO	Uruapaná
GO	Fazendópolis	GO	Morro Aguado de Goiás	GO	Uruana
GO	Fazenda	GO	Mossamedeiros	GO	Vicentinópolis
GO	Diadema de Goiás	GO	Mourilândia	MA	Alcides Cunha
GO	Goiás	GO	Mundo Novo	MA	Altamira do Maranhão
GO	Goiatuba	GO	Mutunópolis	MA	Alto Alegre do Maranhão
GO	Guarânia	GO	Nova América	MA	Alto Alegre do Pindaré
GO	Guarani de Goiás	GO	Nova Cândia	MA	Alto Paraíso
GO	Guarinos	GO	Novo Brasil	MA	Araripe do Maranhão
GO	Heitoral	GO	Novo Planalto	MA	Amarante do Maranhão
GO	Indiara	GO	Palmeira de Goiás	MA	Araporã
GO	Ipiranga de Goiás	GO	Palmeiras	MA	Araguari
GO	Iporá	GO	Paranaíba	MA	Araçuaçu
GO	Ipiratins	GO	Parauzeiros	MA	Bacanga
GO	Itaberaí	GO	Pilar de Goiás	MA	Bardão de Guajará
GO	Itajaci	GO	Piranhas	MA	Bom Jardim
GO	Itapaci	GO	Porangatu	MA	Bom Lugar
GO	Itapirapuã	GO	Pontalinda	MA	Bonito
GO	Itapuranga	GO	Posse	MA	Bonópolis
GO	Itumbera	GO	Quirinópolis	MA	Bonópolis
GO	Jaciara	GO	Rubiataba	MA	Bonópolis
GO	Jardina	GO	Sacramento	MA	Bonópolis
GO	Jaraguá	GO	Santa Fé de Goiás	MA	Bom Jesus dos Serres
GO	Jatapuá	GO	Santa Rita do Araguaia	MA	Bom Lugar
GO	Jequié	GO	Santa Rita de Goiás	MA	Brasilândia
GO	Jordânia	GO	Santa Teresinha de Goiás	MA	Brasilândia
GO	Jussara	GO	São Domingos	MA	Brasilândia
GO	Lagoa Santa	GO	São João de Paraíso	MA	Buriti
GO	Marechal	GO	São João de Montes Belos	MA	Buriti
GO	Marizópolis	GO	São Miguel do Araguaia	MA	Cajari
GO	Mezzanin	GO	São Patrício	MA	Campos de Maranhão



Item	Descrição																																																																																																																																																																																																																																																																		
	<p><b>3. Planejamento Fase V – Início previsto a partir de Abr/24 a Jun/24 (624 Municípios)</b></p> <table border="1"> <thead> <tr> <th>UF</th> <th>Município</th> </tr> </thead> <tbody> <tr><td>TO</td><td>Santuilândia</td></tr> <tr><td>TO</td><td>Santa Maria do Tocantins</td></tr> <tr><td>TO</td><td>Santa Teresinha do Tocantins</td></tr> <tr><td>TO</td><td>São Bento do Tocantins</td></tr> <tr><td>TO</td><td>São Félix do Tocantins</td></tr> <tr><td>TO</td><td>São Salvador do Tocantins</td></tr> <tr><td>TO</td><td>Sociedade</td></tr> <tr><td>TO</td><td>Taquaritinga</td></tr> <tr><td>TO</td><td>Tapieté do Tocantins</td></tr> <tr><td>TO</td><td>Talassolândia</td></tr> <tr><td>TO</td><td>Tocantópolis</td></tr> <tr><td>TO</td><td>Tupiratinã</td></tr> </tbody> </table> <p>Antec. Fase VI</p>  <p>Ato contínuo, o Sr. <b>Leandro Guerra</b> passou a reportar as informações quanto ao quarto item de sua agenda que diz respeito aos <u>municípios com limpeza da faixa de 3,5 GHz concluída</u> e, para tanto, projetou o <i>slide</i> abaixo reproduzido que mostra os 204 municípios em que a desocupação e a mitigação, incluindo a franja de 20 km, foram concluídas e a instalação TVRO iniciada, até o dia 22 de janeiro de 2024, ressaltando a sua distribuição por Unidades da Federação, bem como o perfil desses municípios por fases do projeto:</p> <p><b>4. Municípios com limpeza de faixa concluída (22/01/24)</b>                  204 municípios desocupação e mitigação concluída (incluindo a franja de 20 km) &amp; instalação TVRO iniciada, aptos para liberação pelo GAISPI do uso da faixa 3.5 GHz.</p>  <table border="1"> <thead> <tr> <th>Localidades</th> <th>Quantidade</th> </tr> </thead> <tbody> <tr><td>BA</td><td>9</td></tr> <tr><td>MG</td><td>49</td></tr> <tr><td>MS</td><td>12</td></tr> <tr><td>MT</td><td>15</td></tr> <tr><td>PA</td><td>2</td></tr> <tr><td>PB</td><td>40</td></tr> <tr><td>SE</td><td>27</td></tr> <tr><td>TO</td><td>50</td></tr> </tbody> </table> <table border="1"> <thead> <tr> <th>Antec. Fase VI (&lt;=100%)</th> <th>Fase IV (Pool &lt;=30%)</th> </tr> </thead> <tbody> <tr> <td>30</td> <td>174</td> </tr> </tbody> </table>  <p>Nesse sentido, o Sr. <b>Leandro Guerra</b> apresentou a relação dos 204 municípios em apreço, conforme <i>slides</i> a seguir transcritos.</p> <p><b>4. Municípios com limpeza de faixa concluída</b>                  204 municípios desocupação e mitigação concluída (incluindo a franja de 20 km) &amp; instalação TVRO iniciada</p> <table border="1"> <thead> <tr> <th>UF</th> <th>Município</th> <th>UF</th> <th>Município</th> <th>UF</th> <th>Município</th> </tr> </thead> <tbody> <tr><td>BA</td><td>Conceição do Coité</td><td>MG</td><td>Orizânia</td><td>MS</td><td>Rio Verde de Mato Grosso</td></tr> <tr><td>BA</td><td>Escalvado da Cunha</td><td>MG</td><td>Passo Quatro</td><td>MS</td><td>Selvínia</td></tr> <tr><td>BA</td><td>Itajuera</td><td>MG</td><td>Passo Verde</td><td>MT</td><td>Bom Jardim do Araguaia</td></tr> <tr><td>BA</td><td>Itaberaba</td><td>MS</td><td>Patrocínio</td><td>MT</td><td>Brasão</td></tr> <tr><td>BA</td><td>Lençóis</td><td>MS</td><td>Pedra Bonita</td><td>MT</td><td>Cáceres</td></tr> <tr><td>BA</td><td>Munapó</td><td>MS</td><td>Penápolis</td><td>MT</td><td>Campo Novo do Parecis</td></tr> <tr><td>BA</td><td>Palmas</td><td>MS</td><td>Pratânia</td><td>MT</td><td>Campes do Júlio</td></tr> <tr><td>BA</td><td>Saúde</td><td>MS</td><td>Roraimópolis</td><td>MT</td><td>Cláudia</td></tr> <tr><td>BA</td><td>Serrolândia</td><td>MS</td><td>Porto Formoso</td><td>MT</td><td>Fátima Natal</td></tr> <tr><td>MG</td><td>Alumina</td><td>MS</td><td>Passo Alto</td><td>MT</td><td>Lucas do Rio Verde</td></tr> <tr><td>MG</td><td>Alvarenga</td><td>MS</td><td>Ribeirão Vermelho</td><td>MT</td><td>Nova Lacerda</td></tr> <tr><td>MG</td><td>Aspinheira</td><td>MS</td><td>Rio Preto</td><td>MT</td><td>Paranaíba</td></tr> <tr><td>MG</td><td>Barcelos</td><td>MS</td><td>Rubim</td><td>MT</td><td>Primavera do Leste</td></tr> <tr><td>MG</td><td>Bocaina de Minas</td><td>MS</td><td>Santa Margarida</td><td>MT</td><td>Ribeirão Cascahinha</td></tr> <tr><td>MG</td><td>Bom Jardim de Minas</td><td>MS</td><td>Santana do Jacaré</td><td>MT</td><td>Santa Rita do Triunfo</td></tr> <tr><td>MG</td><td>Brasilândia</td><td>MS</td><td>Santa Rita de Juvinga</td><td>MT</td><td>Sesquial</td></tr> <tr><td>MG</td><td>Caroá</td><td>MS</td><td>São João do Maranhão</td><td>MT</td><td>Sorriso</td></tr> <tr><td>MG</td><td>Carvalho</td><td>MS</td><td>São Sebastião do Rio Verde</td><td>PA</td><td>Melipal</td></tr> <tr><td>MS</td><td>Cataguases</td><td>MS</td><td>Selvínia</td><td>PA</td><td>Ulianópolis</td></tr> <tr><td>MS</td><td>Casimiro</td><td>MS</td><td>Taladina</td><td>PB</td><td>Alagoa Grande</td></tr> <tr><td>MS</td><td>Delmi Moreira</td><td>MS</td><td>Tocantins</td><td>PB</td><td>Alagoa Nova</td></tr> <tr><td>MS</td><td>Diogo de Vasconcelos</td><td>MS</td><td>Tobolândia</td><td>PB</td><td>Alcantar</td></tr> <tr><td>MS</td><td>Elói Mendes</td><td>MS</td><td>Ubirajara</td><td>PB</td><td>Algodão de São João</td></tr> <tr><td>MS</td><td>Guaraciaba</td><td>MS</td><td>Wanderlândia</td><td>PB</td><td>Araripe</td></tr> <tr><td>MS</td><td>Guaranês</td><td>MS</td><td>Antônio João</td><td>PB</td><td>Araripe</td></tr> <tr><td>MS</td><td>Guaranês</td><td>MS</td><td>Apollônia</td><td>PB</td><td>Araripe</td></tr> <tr><td>MS</td><td>Itambé</td><td>MS</td><td>Chapadão do Sul</td><td>PB</td><td>Araripe</td></tr> <tr><td>MS</td><td>Itambé</td><td>MS</td><td>Congonhinha</td><td>PB</td><td>Boa Vista</td></tr> <tr><td>MS</td><td>Rumilândia</td><td>MS</td><td>Incúbia</td><td>PB</td><td>Cabacanga</td></tr> <tr><td>MS</td><td>Liberdade</td><td>MS</td><td>Itaquiraçu</td><td>PB</td><td>Cacimba de Areia</td></tr> <tr><td>MS</td><td>Luziânia</td><td>MS</td><td>Lagoa Grande</td><td>PB</td><td>Caldeirão</td></tr> <tr><td>MS</td><td>Marmelópolis</td><td>MS</td><td>Natividade</td><td>PB</td><td>Caldas Brandão</td></tr> <tr><td>MS</td><td>Monte Carmelo</td><td>MS</td><td>Nova Andradina</td><td>PB</td><td>Capim</td></tr> <tr><td>MS</td><td>Oliveira</td><td>MS</td><td>Passo Dourado</td><td>PB</td><td>Cubati de Maranguape</td></tr> </tbody> </table> <p>Antec. Fase VI</p> 	UF	Município	TO	Santuilândia	TO	Santa Maria do Tocantins	TO	Santa Teresinha do Tocantins	TO	São Bento do Tocantins	TO	São Félix do Tocantins	TO	São Salvador do Tocantins	TO	Sociedade	TO	Taquaritinga	TO	Tapieté do Tocantins	TO	Talassolândia	TO	Tocantópolis	TO	Tupiratinã	Localidades	Quantidade	BA	9	MG	49	MS	12	MT	15	PA	2	PB	40	SE	27	TO	50	Antec. Fase VI (<=100%)	Fase IV (Pool <=30%)	30	174	UF	Município	UF	Município	UF	Município	BA	Conceição do Coité	MG	Orizânia	MS	Rio Verde de Mato Grosso	BA	Escalvado da Cunha	MG	Passo Quatro	MS	Selvínia	BA	Itajuera	MG	Passo Verde	MT	Bom Jardim do Araguaia	BA	Itaberaba	MS	Patrocínio	MT	Brasão	BA	Lençóis	MS	Pedra Bonita	MT	Cáceres	BA	Munapó	MS	Penápolis	MT	Campo Novo do Parecis	BA	Palmas	MS	Pratânia	MT	Campes do Júlio	BA	Saúde	MS	Roraimópolis	MT	Cláudia	BA	Serrolândia	MS	Porto Formoso	MT	Fátima Natal	MG	Alumina	MS	Passo Alto	MT	Lucas do Rio Verde	MG	Alvarenga	MS	Ribeirão Vermelho	MT	Nova Lacerda	MG	Aspinheira	MS	Rio Preto	MT	Paranaíba	MG	Barcelos	MS	Rubim	MT	Primavera do Leste	MG	Bocaina de Minas	MS	Santa Margarida	MT	Ribeirão Cascahinha	MG	Bom Jardim de Minas	MS	Santana do Jacaré	MT	Santa Rita do Triunfo	MG	Brasilândia	MS	Santa Rita de Juvinga	MT	Sesquial	MG	Caroá	MS	São João do Maranhão	MT	Sorriso	MG	Carvalho	MS	São Sebastião do Rio Verde	PA	Melipal	MS	Cataguases	MS	Selvínia	PA	Ulianópolis	MS	Casimiro	MS	Taladina	PB	Alagoa Grande	MS	Delmi Moreira	MS	Tocantins	PB	Alagoa Nova	MS	Diogo de Vasconcelos	MS	Tobolândia	PB	Alcantar	MS	Elói Mendes	MS	Ubirajara	PB	Algodão de São João	MS	Guaraciaba	MS	Wanderlândia	PB	Araripe	MS	Guaranês	MS	Antônio João	PB	Araripe	MS	Guaranês	MS	Apollônia	PB	Araripe	MS	Itambé	MS	Chapadão do Sul	PB	Araripe	MS	Itambé	MS	Congonhinha	PB	Boa Vista	MS	Rumilândia	MS	Incúbia	PB	Cabacanga	MS	Liberdade	MS	Itaquiraçu	PB	Cacimba de Areia	MS	Luziânia	MS	Lagoa Grande	PB	Caldeirão	MS	Marmelópolis	MS	Natividade	PB	Caldas Brandão	MS	Monte Carmelo	MS	Nova Andradina	PB	Capim	MS	Oliveira	MS	Passo Dourado	PB	Cubati de Maranguape
UF	Município																																																																																																																																																																																																																																																																		
TO	Santuilândia																																																																																																																																																																																																																																																																		
TO	Santa Maria do Tocantins																																																																																																																																																																																																																																																																		
TO	Santa Teresinha do Tocantins																																																																																																																																																																																																																																																																		
TO	São Bento do Tocantins																																																																																																																																																																																																																																																																		
TO	São Félix do Tocantins																																																																																																																																																																																																																																																																		
TO	São Salvador do Tocantins																																																																																																																																																																																																																																																																		
TO	Sociedade																																																																																																																																																																																																																																																																		
TO	Taquaritinga																																																																																																																																																																																																																																																																		
TO	Tapieté do Tocantins																																																																																																																																																																																																																																																																		
TO	Talassolândia																																																																																																																																																																																																																																																																		
TO	Tocantópolis																																																																																																																																																																																																																																																																		
TO	Tupiratinã																																																																																																																																																																																																																																																																		
Localidades	Quantidade																																																																																																																																																																																																																																																																		
BA	9																																																																																																																																																																																																																																																																		
MG	49																																																																																																																																																																																																																																																																		
MS	12																																																																																																																																																																																																																																																																		
MT	15																																																																																																																																																																																																																																																																		
PA	2																																																																																																																																																																																																																																																																		
PB	40																																																																																																																																																																																																																																																																		
SE	27																																																																																																																																																																																																																																																																		
TO	50																																																																																																																																																																																																																																																																		
Antec. Fase VI (<=100%)	Fase IV (Pool <=30%)																																																																																																																																																																																																																																																																		
30	174																																																																																																																																																																																																																																																																		
UF	Município	UF	Município	UF	Município																																																																																																																																																																																																																																																														
BA	Conceição do Coité	MG	Orizânia	MS	Rio Verde de Mato Grosso																																																																																																																																																																																																																																																														
BA	Escalvado da Cunha	MG	Passo Quatro	MS	Selvínia																																																																																																																																																																																																																																																														
BA	Itajuera	MG	Passo Verde	MT	Bom Jardim do Araguaia																																																																																																																																																																																																																																																														
BA	Itaberaba	MS	Patrocínio	MT	Brasão																																																																																																																																																																																																																																																														
BA	Lençóis	MS	Pedra Bonita	MT	Cáceres																																																																																																																																																																																																																																																														
BA	Munapó	MS	Penápolis	MT	Campo Novo do Parecis																																																																																																																																																																																																																																																														
BA	Palmas	MS	Pratânia	MT	Campes do Júlio																																																																																																																																																																																																																																																														
BA	Saúde	MS	Roraimópolis	MT	Cláudia																																																																																																																																																																																																																																																														
BA	Serrolândia	MS	Porto Formoso	MT	Fátima Natal																																																																																																																																																																																																																																																														
MG	Alumina	MS	Passo Alto	MT	Lucas do Rio Verde																																																																																																																																																																																																																																																														
MG	Alvarenga	MS	Ribeirão Vermelho	MT	Nova Lacerda																																																																																																																																																																																																																																																														
MG	Aspinheira	MS	Rio Preto	MT	Paranaíba																																																																																																																																																																																																																																																														
MG	Barcelos	MS	Rubim	MT	Primavera do Leste																																																																																																																																																																																																																																																														
MG	Bocaina de Minas	MS	Santa Margarida	MT	Ribeirão Cascahinha																																																																																																																																																																																																																																																														
MG	Bom Jardim de Minas	MS	Santana do Jacaré	MT	Santa Rita do Triunfo																																																																																																																																																																																																																																																														
MG	Brasilândia	MS	Santa Rita de Juvinga	MT	Sesquial																																																																																																																																																																																																																																																														
MG	Caroá	MS	São João do Maranhão	MT	Sorriso																																																																																																																																																																																																																																																														
MG	Carvalho	MS	São Sebastião do Rio Verde	PA	Melipal																																																																																																																																																																																																																																																														
MS	Cataguases	MS	Selvínia	PA	Ulianópolis																																																																																																																																																																																																																																																														
MS	Casimiro	MS	Taladina	PB	Alagoa Grande																																																																																																																																																																																																																																																														
MS	Delmi Moreira	MS	Tocantins	PB	Alagoa Nova																																																																																																																																																																																																																																																														
MS	Diogo de Vasconcelos	MS	Tobolândia	PB	Alcantar																																																																																																																																																																																																																																																														
MS	Elói Mendes	MS	Ubirajara	PB	Algodão de São João																																																																																																																																																																																																																																																														
MS	Guaraciaba	MS	Wanderlândia	PB	Araripe																																																																																																																																																																																																																																																														
MS	Guaranês	MS	Antônio João	PB	Araripe																																																																																																																																																																																																																																																														
MS	Guaranês	MS	Apollônia	PB	Araripe																																																																																																																																																																																																																																																														
MS	Itambé	MS	Chapadão do Sul	PB	Araripe																																																																																																																																																																																																																																																														
MS	Itambé	MS	Congonhinha	PB	Boa Vista																																																																																																																																																																																																																																																														
MS	Rumilândia	MS	Incúbia	PB	Cabacanga																																																																																																																																																																																																																																																														
MS	Liberdade	MS	Itaquiraçu	PB	Cacimba de Areia																																																																																																																																																																																																																																																														
MS	Luziânia	MS	Lagoa Grande	PB	Caldeirão																																																																																																																																																																																																																																																														
MS	Marmelópolis	MS	Natividade	PB	Caldas Brandão																																																																																																																																																																																																																																																														
MS	Monte Carmelo	MS	Nova Andradina	PB	Capim																																																																																																																																																																																																																																																														
MS	Oliveira	MS	Passo Dourado	PB	Cubati de Maranguape																																																																																																																																																																																																																																																														



Item	Descrição																																																																																																																																																																																																																		
	<h3>4. Municípios com limpeza de faixa concluída</h3> <p>204 municípios desocupação e mitigação concluída (incluindo a franja de 20 km) &amp; instalação TVRO iniciada</p> <table border="1"> <thead> <tr> <th>UF</th> <th>Município</th> <th>UF</th> <th>Município</th> <th>UF</th> <th>Município</th> </tr> </thead> <tbody> <tr><td>PB</td><td>Camal de Cima</td><td>SE</td><td>Itaperana d'Aquid</td><td>TO</td><td>Colinas do Tocantins</td></tr> <tr><td>PB</td><td>Esperança</td><td>SE</td><td>Japeruaba</td><td>TO</td><td>Couto Magalhães</td></tr> <tr><td>PB</td><td>Goio Brabo</td><td>SE</td><td>Japoraú</td><td>TO</td><td>Cratilandia</td></tr> <tr><td>PB</td><td>Gurinhem</td><td>SE</td><td>Jaraguá</td><td>TO</td><td>Cruzeiro do Tocantins</td></tr> <tr><td>PB</td><td>Itaperana</td><td>SE</td><td>Matador</td><td>TO</td><td>Dumontes do Tocantins</td></tr> <tr><td>PB</td><td>Jacaré</td><td>SE</td><td>Marum</td><td>TO</td><td>Doutores do Tocantins</td></tr> <tr><td>PB</td><td>Juazeiro Friburgo</td><td>SE</td><td>Netópolis</td><td>TO</td><td>Goianorte</td></tr> <tr><td>PB</td><td>Jurumanga</td><td>SE</td><td>Parauapebas</td><td>TO</td><td>Guaraí</td></tr> <tr><td>PB</td><td>Mangabeiras</td><td>SE</td><td>Pedrinhas</td><td>TO</td><td>Guaraí</td></tr> <tr><td>PB</td><td>Mari</td><td>SE</td><td>Pirambu</td><td>TO</td><td>Itaquatinga</td></tr> <tr><td>PB</td><td>Mulungu</td><td>SE</td><td>Riachuelo</td><td>TO</td><td>Itaportão do Tocantins</td></tr> <tr><td>PB</td><td>Natubem</td><td>SE</td><td>Riozinho do Cariri</td><td>TO</td><td>Jatima</td></tr> <tr><td>PB</td><td>Oliveiras</td><td>SE</td><td>Salgado</td><td>TO</td><td>Marianópolis do Tocantins</td></tr> <tr><td>PB</td><td>Pocinhos</td><td>SE</td><td>Santa Luiza do Rancho</td><td>TO</td><td>Matrões</td></tr> <tr><td>PB</td><td>Quilbé</td><td>SE</td><td>Sertão do São Francisco</td><td>TO</td><td>Maurilândia do Tocantins</td></tr> <tr><td>PB</td><td>Renópolis</td><td>SE</td><td>Santa Rosa de Lima</td><td>TO</td><td>Muroto do Tocantins</td></tr> <tr><td>PB</td><td>Pedra Régis</td><td>SE</td><td>São Domingos</td><td>TO</td><td>Muricilândia</td></tr> <tr><td>PB</td><td>Riacho do Santo Antônio</td><td>SE</td><td>Seri</td><td>TO</td><td>Nova Olinda</td></tr> <tr><td>PB</td><td>Salgado de São Félix</td><td>SE</td><td>Altoalândia</td><td>TO</td><td>Novo Acrelândia</td></tr> <tr><td>PB</td><td>Santa Cecília</td><td>TO</td><td>Altaíde do Tocantins</td><td>TO</td><td>Palmeirante</td></tr> <tr><td>PB</td><td>São José do Bonfim</td><td>TO</td><td>Arangamatã</td><td>TO</td><td>Pau d'Arco</td></tr> <tr><td>PB</td><td>Sapé</td><td>TO</td><td>Arapacema</td><td>TO</td><td>Colméia</td></tr> <tr><td>PB</td><td>Serra Redonda</td><td>TO</td><td>Arangaturã</td><td>TO</td><td>Pinheiro do Tocantins</td></tr> <tr><td>PB</td><td>Solidade</td><td>TO</td><td>Arangama</td><td>TO</td><td>Pitangui</td></tr> <tr><td>PB</td><td>Umbuzeiro</td><td>TO</td><td>Ataléia</td><td>TO</td><td>Pium</td></tr> <tr><td>SE</td><td>Areia</td><td>TO</td><td>Belaquândia</td><td>TO</td><td>Ponte Alta do Tocantins</td></tr> <tr><td>SE</td><td>Areia Branca</td><td>TO</td><td>Bandeirantes do Tocantins</td><td>TO</td><td>Presidente Kennedy</td></tr> <tr><td>SE</td><td>Bonfim</td><td>TO</td><td>Bom Jesus do Tocantins</td><td>TO</td><td>Rio Sono</td></tr> <tr><td>SE</td><td>Brasão Grande</td><td>TO</td><td>Brasilândia do Tocantins</td><td>TO</td><td>Santa Fé do Araguaia</td></tr> <tr><td>SE</td><td>Campo do Brito</td><td>TO</td><td>Cametá</td><td>TO</td><td>Santa Rita do Tocantins</td></tr> <tr><td>SE</td><td>Chimena Pereira</td><td>TO</td><td>Canarana</td><td>TO</td><td>São Valério</td></tr> <tr><td>SE</td><td>Estância</td><td>TO</td><td>Chapada de Areia</td><td>TO</td><td>Tupama</td></tr> <tr><td>SE</td><td>Iba das Flores</td><td>TO</td><td>Chapada da Natividade</td><td>TO</td><td>Wanderlândia</td></tr> <tr><td>SE</td><td>Indaial</td><td>TO</td><td></td><td>TO</td><td>Xambuiá</td></tr> </tbody> </table>	UF	Município	UF	Município	UF	Município	PB	Camal de Cima	SE	Itaperana d'Aquid	TO	Colinas do Tocantins	PB	Esperança	SE	Japeruaba	TO	Couto Magalhães	PB	Goio Brabo	SE	Japoraú	TO	Cratilandia	PB	Gurinhem	SE	Jaraguá	TO	Cruzeiro do Tocantins	PB	Itaperana	SE	Matador	TO	Dumontes do Tocantins	PB	Jacaré	SE	Marum	TO	Doutores do Tocantins	PB	Juazeiro Friburgo	SE	Netópolis	TO	Goianorte	PB	Jurumanga	SE	Parauapebas	TO	Guaraí	PB	Mangabeiras	SE	Pedrinhas	TO	Guaraí	PB	Mari	SE	Pirambu	TO	Itaquatinga	PB	Mulungu	SE	Riachuelo	TO	Itaportão do Tocantins	PB	Natubem	SE	Riozinho do Cariri	TO	Jatima	PB	Oliveiras	SE	Salgado	TO	Marianópolis do Tocantins	PB	Pocinhos	SE	Santa Luiza do Rancho	TO	Matrões	PB	Quilbé	SE	Sertão do São Francisco	TO	Maurilândia do Tocantins	PB	Renópolis	SE	Santa Rosa de Lima	TO	Muroto do Tocantins	PB	Pedra Régis	SE	São Domingos	TO	Muricilândia	PB	Riacho do Santo Antônio	SE	Seri	TO	Nova Olinda	PB	Salgado de São Félix	SE	Altoalândia	TO	Novo Acrelândia	PB	Santa Cecília	TO	Altaíde do Tocantins	TO	Palmeirante	PB	São José do Bonfim	TO	Arangamatã	TO	Pau d'Arco	PB	Sapé	TO	Arapacema	TO	Colméia	PB	Serra Redonda	TO	Arangaturã	TO	Pinheiro do Tocantins	PB	Solidade	TO	Arangama	TO	Pitangui	PB	Umbuzeiro	TO	Ataléia	TO	Pium	SE	Areia	TO	Belaquândia	TO	Ponte Alta do Tocantins	SE	Areia Branca	TO	Bandeirantes do Tocantins	TO	Presidente Kennedy	SE	Bonfim	TO	Bom Jesus do Tocantins	TO	Rio Sono	SE	Brasão Grande	TO	Brasilândia do Tocantins	TO	Santa Fé do Araguaia	SE	Campo do Brito	TO	Cametá	TO	Santa Rita do Tocantins	SE	Chimena Pereira	TO	Canarana	TO	São Valério	SE	Estância	TO	Chapada de Areia	TO	Tupama	SE	Iba das Flores	TO	Chapada da Natividade	TO	Wanderlândia	SE	Indaial	TO		TO	Xambuiá
UF	Município	UF	Município	UF	Município																																																																																																																																																																																																														
PB	Camal de Cima	SE	Itaperana d'Aquid	TO	Colinas do Tocantins																																																																																																																																																																																																														
PB	Esperança	SE	Japeruaba	TO	Couto Magalhães																																																																																																																																																																																																														
PB	Goio Brabo	SE	Japoraú	TO	Cratilandia																																																																																																																																																																																																														
PB	Gurinhem	SE	Jaraguá	TO	Cruzeiro do Tocantins																																																																																																																																																																																																														
PB	Itaperana	SE	Matador	TO	Dumontes do Tocantins																																																																																																																																																																																																														
PB	Jacaré	SE	Marum	TO	Doutores do Tocantins																																																																																																																																																																																																														
PB	Juazeiro Friburgo	SE	Netópolis	TO	Goianorte																																																																																																																																																																																																														
PB	Jurumanga	SE	Parauapebas	TO	Guaraí																																																																																																																																																																																																														
PB	Mangabeiras	SE	Pedrinhas	TO	Guaraí																																																																																																																																																																																																														
PB	Mari	SE	Pirambu	TO	Itaquatinga																																																																																																																																																																																																														
PB	Mulungu	SE	Riachuelo	TO	Itaportão do Tocantins																																																																																																																																																																																																														
PB	Natubem	SE	Riozinho do Cariri	TO	Jatima																																																																																																																																																																																																														
PB	Oliveiras	SE	Salgado	TO	Marianópolis do Tocantins																																																																																																																																																																																																														
PB	Pocinhos	SE	Santa Luiza do Rancho	TO	Matrões																																																																																																																																																																																																														
PB	Quilbé	SE	Sertão do São Francisco	TO	Maurilândia do Tocantins																																																																																																																																																																																																														
PB	Renópolis	SE	Santa Rosa de Lima	TO	Muroto do Tocantins																																																																																																																																																																																																														
PB	Pedra Régis	SE	São Domingos	TO	Muricilândia																																																																																																																																																																																																														
PB	Riacho do Santo Antônio	SE	Seri	TO	Nova Olinda																																																																																																																																																																																																														
PB	Salgado de São Félix	SE	Altoalândia	TO	Novo Acrelândia																																																																																																																																																																																																														
PB	Santa Cecília	TO	Altaíde do Tocantins	TO	Palmeirante																																																																																																																																																																																																														
PB	São José do Bonfim	TO	Arangamatã	TO	Pau d'Arco																																																																																																																																																																																																														
PB	Sapé	TO	Arapacema	TO	Colméia																																																																																																																																																																																																														
PB	Serra Redonda	TO	Arangaturã	TO	Pinheiro do Tocantins																																																																																																																																																																																																														
PB	Solidade	TO	Arangama	TO	Pitangui																																																																																																																																																																																																														
PB	Umbuzeiro	TO	Ataléia	TO	Pium																																																																																																																																																																																																														
SE	Areia	TO	Belaquândia	TO	Ponte Alta do Tocantins																																																																																																																																																																																																														
SE	Areia Branca	TO	Bandeirantes do Tocantins	TO	Presidente Kennedy																																																																																																																																																																																																														
SE	Bonfim	TO	Bom Jesus do Tocantins	TO	Rio Sono																																																																																																																																																																																																														
SE	Brasão Grande	TO	Brasilândia do Tocantins	TO	Santa Fé do Araguaia																																																																																																																																																																																																														
SE	Campo do Brito	TO	Cametá	TO	Santa Rita do Tocantins																																																																																																																																																																																																														
SE	Chimena Pereira	TO	Canarana	TO	São Valério																																																																																																																																																																																																														
SE	Estância	TO	Chapada de Areia	TO	Tupama																																																																																																																																																																																																														
SE	Iba das Flores	TO	Chapada da Natividade	TO	Wanderlândia																																																																																																																																																																																																														
SE	Indaial	TO		TO	Xambuiá																																																																																																																																																																																																														

Ainda a respeito desse tema, o Sr. **Leandro Guerra** trouxe um exemplo de limpeza da faixa no caso da mitigação, observando a atuação da EAF nas estações FSS que se encontram dentro da franja de 20 km e fora da área do município, referindo-se então aos municípios de Cacimba de Areia, Quixaba e São José do Bonfim, todos do Estado da Paraíba, conforme *slide* a seguir transcrito:

### 4. Estudo mitigação da franja para liberação do uso da faixa 3.300 a 3.700 MHz

Ex. Cacimba de Areia, Quixaba e São José do Bonfim - PB



3 municípios mitigados com 25 municípios na franja 20km  
 Fronteira de 20 km do Município  
 Estações FSS dentro do raio de 20 km (franja)  
 Estações FSS fora do raio de 20 km


Municípios analisados

Município	Data de liberação original <sup>1</sup>	Data de início da migração
Cacimba de Areia	Menos de 30 mil	08/01/2024
Quixaba	Menos de 30 mil	08/01/2024
São José do Bonfim	Menos de 30 mil	08/01/2024

Processo 0.107078/2023-84 CT 162/24 de 11 de Janeiro 2024 – Fase IV - H



Por fim, o Sr. **Leandro Guerra** projetou um *slide* que apresenta um panorama geral de liberação da faixa de 3,5 GHz, abaixo reproduzido, salientando que as informações nele constantes já considera a deliberação a ser tomada na presente Reunião Ordinária, mostrando, portanto, que a EAF atingirá a marca de 3.283 municípios, conforme a distribuição por Unidade da Federação constante da tabela à esquerda. Lembrou que a entidade já atingiu a Fase 4 do Edital do 5G e que, com relação à Fase 5, estariam antecipando, no mês de junho de 2024, um ano em relação a sua previsão editalícia, conforme disposto no mencionado *slide*:

### 4. Panorama Geral Liberação Faixa 3,5 GHz (01/02/2024)



Em seguida, o Sr. **Leandro Guerra** passou para o quinto item da agenda, **Planejamento TVRO – Plano de Aceleração de Instalação**, e projetou um gráfico, abaixo reproduzido, ressaltando que já é de conhecimento dos membros do Grupo:

Item	Descrição
	<p data-bbox="327 107 1157 145"><b>5. Planejamento TVRO – Plano de Aceleração de Instalação (anterior)</b></p> <p data-bbox="327 145 1157 571"> </p> <p data-bbox="226 586 1460 638">O <b>Secretário Executivo do GAISPI</b> interrompeu a apresentação para questionar sobre a previsão de conclusão das atividades de limpeza da faixa mostrada no gráfico anterior.</p> <p data-bbox="226 645 1460 900">O <b>Sr. Leandro Guerra</b> esclareceu que a EAF estaria acelerando a Fase 5 até o mês de junho e que ainda faltarão um pouco mais de 1.200 municípios, afirmando que a entidade está planejando executar isso até meados de 2025, antecipando o mês de outubro, que seria a última data que tinha sido alinhada aqui no GAISPI, em termos de aceleração, que é justamente o <i>slide</i> apresentado acima. Nesse contexto, o <b>Sr. Leandro Guerra</b> prosseguiu esclarecendo que, diante do gráfico do Plano de Aceleração de Instalação original, a EAF já chegava no mês de outubro com 100% realizado, observando-se que essa demanda é baseada na pesquisa atual que aponta 5,5 milhões de beneficiários. Informou que a EAF realizará outra pesquisa no primeiro trimestre, cujos resultados devem ser obtidos no mês de abril, de modo que a resposta à pergunta feita pelo <b>Secretário Executivo do GAISPI</b> deve ser dada nesse mês, com o resultado dessa pesquisa. O <b>Sr. Leandro Guerra</b> informou que a entidade também tem uma dinâmica mais nova e mais recente oriunda da Diretriz do Grupo aprovada pela Portaria 2704 que, por sua vez, estabeleceu que o beneficiário que não se encontra na base do Cadastro Único durante três meses consecutivos será excluído da base, o que surte efeito na demanda.</p> <p data-bbox="226 907 1460 1012">Nesse cenário, o <b>Sr. Leandro Guerra</b> projetou o <i>slide</i> abaixo reproduzido que mostra o atual Plano de Aceleração de Instalação da EAF, onde se observa uma antecipação no mês de outubro, esclarecendo que, quando se compara 1.278 municípios que faltam entre os meses de julho a outubro de 2025, havia um número superior no Plano de Aceleração anterior, isto é, 1.947 municípios, o que mostra que a entidade já estaria acelerando:</p> <p data-bbox="343 1030 1173 1068"><b>5. Planejamento TVRO – Plano de Aceleração de Instalação (atual)</b></p> <p data-bbox="327 1068 1173 1500"> </p> <p data-bbox="226 1523 1460 1601">Feitos esses esclarecimentos, o <b>Sr. Leandro Guerra</b> pediu um prazo maior para ter a resposta à pergunta formulada pelo <b>Secretário Executivo do GAISPI</b>, justificando que a EAF precisa da pesquisa mais atualizada e ter uma visão mais madura dessa nova dinâmica estabelecida pela Portaria 2704, ressaltando que, sem dúvida alguma, o processo estaria mais acelerado ainda.</p> <p data-bbox="226 1608 1460 1691">Ainda em relação ao gráfico em apreço, o <b>Sr. Leandro Guerra</b> apontou que, quando se observa a curva vermelha, ela estaria quase 4 pontos acima do planejado, com quase 30% realizado em relação à meta originalmente planejada (26%), reiterando o número expressivo de instalações no mês de janeiro de 2024, com 250 mil instalações, considerado um marco nas operações da entidade.</p> <p data-bbox="226 1697 1460 1751">Concluindo esse tema, o <b>Sr. Leandro Guerra</b> se dirigiu ao <b>Secretário Executivo do GAISPI</b> afirmando que é possível sim, mas que a entidade teria que aguardar a pesquisa que estará pronta no início do mês de abril.</p> <p data-bbox="226 1758 1460 1836">Prosseguindo com a sua apresentação, o <b>Sr. Leandro Guerra</b> passou a reportar informações sobre o sexto ponto da agenda da EAF, <b>Comunicação – Nova Campanha TVRO</b>, afirmando que essa campanha já teria sido compartilhada com o <b>GT-COM</b>, e solicitou que a <b>Sr. Patrícia de Oliveira Abreu</b> apresentasse esse ponto.</p> <p data-bbox="226 1843 1460 1998">A <b>Sr. Patrícia de Oliveira Abreu</b> cumprimentou a todos, inicialmente, e informou que, no ano de 2023, a entidade rodou com uma campanha que se chamava Visitas, onde tiveram a oportunidade de debater bastante sobre ela no <b>GT-COM</b>. Afirmando que entenderam que indo agora para as cidades menores, aliás, desde o segundo semestre do ano passado, há uma demanda muito grande por sensibilizar essa população. Ressaltou, no entanto, que a entidade teria menos oportunidade de mídia, de modo que é uma campanha que traz para a TV uma importância maior, considerando, inclusive, que uma das obrigações da EAF é manter o seu trabalho na TV e que, além disso, também abordarão bastante as pessoas através da mídia <i>on-line</i>.</p> <p data-bbox="226 2004 1460 2110">Nesse contexto, a <b>Sr. Patrícia de Oliveira Abreu</b> registrou que foi então criada uma campanha que possui várias faces lançada na noite anterior a esta Reunião, e que apresentaria ao GAISPI uma parte dela em primeira mão, salientando que a ideia é que a entidade continue valorizando a TV e que tragam execuções <i>on-line</i> para sensibilizar a população, sendo uma campanha, na verdade, integrada, mas que cada parte dela foi feita pensando no meio (redes sociais, TV, rádio etc.).</p>

Item	Descrição
	<p>A <b>Sr. Patrícia de Oliveira Abreu</b> informou que a forma de compor essa campanha foi bastante pensada e que realizaram uma pesquisa extensa, onde começaram a identificar que o público da entidade assiste televisão de uma maneira muito precária, tendo poucos canais e muitas vezes interrupção em relação aos canais. afirmou que toda a campanha foi baseada nisso e que criaram um bordão que se chama: “Troca que Resolve”, e que estaria presente em todos os filmes de TV, conforme <i>slide</i> a seguir reproduzido:</p>  <p>Em seguida, a <b>Sr. Patrícia de Oliveira Abreu</b> passou então a exibir aos membros do GAISPI um filme de 30 segundos que será transmitido na TV, em que utiliza bastante o bordão “Troca que Resolve”, que, em sua opinião, seria muito concreto e está baseado na experiência do usuário. afirmou ainda que fizeram uma campanha que contempla todos os sotaques do Brasil e que as trilhas sonoras representam todas as Regiões do País, sendo uma campanha adequada à TV e que respeitará a questão dos usos e costumes.</p> <p>A <b>Sr. Patrícia de Oliveira Abreu</b> esclareceu que essa campanha foi criada para TV, rádio etc., mas que também foi criada para a internet uma <i>webserie</i> que possui quatro capítulos com vários personagens, sendo que cada personagem foi criado com uma identidade própria que conta a história de um jeito bacana e passou a exibir o primeiro episódio, com 4 minutos, aos membros do GAISPI, para que pudessem sentir o <i>mood</i> em relação a essa variabilidade das trilhas sonoras e sotaques, e fez um resumo do enredo, afirmando que pretendem, com isso, retratar as famílias e a importância da TV na vida dos brasileiros e que, portanto, a nova parabólica digital chega para, de fato, trazer essa solução, em termos de entretenimento e informação para as famílias.</p> <p>Na sequência, a <b>Sr. Patrícia de Oliveira Abreu</b> afirmou que nem todos os episódios foram finalizados, mas que na medida em que forem concluídos a EAF enviará os <i>links</i> para os membros do Grupo sempre que eles forem lançados. Registrou que a ideia é que os personagens da <i>webserie</i> também estejam nas peças <i>on-line</i> e gráficas, sendo uma campanha totalmente integrada e feita realmente para cada uma das verticais, e afirmando que esses personagens anunciarão, no <i>Instagram</i> ou no <i>Facebook</i>, também a questão da nova parabólica digital, exibindo mais um vídeo aos membros do GAISPI.</p> <p>Após a exibição, a <b>Sr. Patrícia de Oliveira Abreu</b> concluiu sua apresentação informando que a ideia é lançar a campanha a partir da presente data e que a intenção é usá-la ao longo do ano de 2024, tanto que foi feita uma produção bastante extensa e que esperam ter bastante resultado, principalmente pela característica das cidades que serão abordadas, conforme trazido pelo <b>Sr. Leandro Guerra</b>.</p> <p>O <b>Secretário Executivo do GAISPI</b> questionou se teria inserções na comercial ou se será somente no <i>site</i>. A <b>Sr. Patrícia de Oliveira Abreu</b> informou que a EAF tem plano de mídia em TV, todas as emissoras abertas, as principais comerciais, e tem também trechos e textos parecidos que são usados através de <i>merchant</i> em algumas programações também na TV e, além disso, tem as emissoras de rádio em que, em alguns momentos, há o <i>spot</i> tradicional e textos-cabine, isto é, quando o locutor da região fala, sendo, portanto, um <i>mix</i> de comunicação bastante extenso, além do <i>on-line</i>. Esclareceu que essas peças virarão anúncios <i>on-line</i> e outras são para o orgânico das redes sociais, de modo que tudo isso será muito aproveitado. A <b>Sr. Patrícia de Oliveira Abreu</b> destacou que essa produção foi feita em São Paulo e que foram gravadas muitas coisas e que há um material extenso para aproveitar ao longo do tempo.</p> <p>Retomando a sua apresentação, o <b>Sr. Leandro Guerra</b> passou a reportar o sétimo ponto de sua agenda, <b>Projeto PAIS</b>, exibindo o <i>slide</i> abaixo reproduzido para mostrar o mapa do projeto Norte Conectado, com as 6 Infovias do Projeto EAF, destacando que a execução ocorre em duas etapas, sendo que as Infovias 02, 03 e 04, compõem a Etapa 1, e as Infovias 05, 06 e 08, compõem a Etapa 2 do projeto:</p>  <p>Afirmou que a Etapa 1 estaria bem evoluída, e que a Etapa 2, por sua vez, em função da condição hidrográfica, a seca dos rios, a entidade estaria impossibilitada de realizar os estudos de viabilidade de rota e que, com a situação melhorando, estariam disparando um processo de RFP para contratação de serviço de levantamento prévio da rota, para poder encomendar os cabos e cumprir o cronograma do Edital que está previsto para o mês de fevereiro de 2026. Lembrou que a entidade está sempre buscando antecipar, diante da importância desse projeto de infraestrutura para o País.</p> <p>Ato contínuo, o <b>Sr. Leandro Guerra</b> projetou o <i>slide</i> a seguir transcrito que mostra a topologia da Etapa 1 com as Infovias 02, 03 e 04:</p>

Item	Descrição
	<div data-bbox="319 107 758 138" style="text-align: center;"> <h3>7. PAIS – Topologia Infovias 02, 03 e 04</h3> </div> <div data-bbox="319 224 1117 560"> </div> <div data-bbox="1021 504 1109 560" style="text-align: right;"> </div> <p data-bbox="223 582 1468 660">                 No que se refere ao <i>slide</i> em tela, ressaltou que a Infovia 03 (Belém/Macapá) é a que está mais avançada; que a parte terrestre do <i>backbone</i> da Infovia 04 (Vila de Moura/Boa Vista) estaria pronta para fazer o lançamento e que se encontra apenas aguardando o licenciamento ambiental; e que tem ainda a Infovia 02 (Tefé/Atalaia do Norte).             </p> <p data-bbox="223 672 1468 750">                 O Sr. <b>Leandro Guerra</b> exibiu o <i>slide</i> abaixo reproduzido que mostra o <i>status</i> do Projeto PAIS em relação à Infovia 03, ressaltando a boa notícia de que a EAF já tem a licença ambiental aprovada pelo IBAMA, consoante informações contidas a seguir em relação à implantação do cabo subaquático e da Rede Metropolitana:             </p> <div data-bbox="319 784 1117 1254" style="border: 1px solid #ccc; padding: 10px;"> <div data-bbox="319 784 502 817" style="text-align: center;"> <h4>7. PAIS – Status</h4> </div> <div data-bbox="319 817 454 851" style="text-align: center;"> <h5>INFOVIA 03</h5> </div> <div data-bbox="319 851 566 884"> <p>Implantação do cabo subaquático</p> </div> <div data-bbox="319 884 718 1019"> <ul style="list-style-type: none"> <li>✓ Autorização Marinha do Brasil – PIP (Parecer de Interferência Prévia)</li> <li>✓ Licença Ambiental - IBAMA</li> <li>✓ Licença Prévia (emitida em 16/11/23)</li> <li>✓ Licença de Instalação (publicada no DOU em 24/01/24)</li> </ul> <p>Data de início de lançamento em Belém prevista para 04/03/24**</p> <p>**Data alinhada pelo Mcom e Anatel</p> </div> <div data-bbox="766 840 1069 1019"> </div> <div data-bbox="319 1041 518 1075"> <p>Rede Metropolitana (RMO)</p> </div> <div data-bbox="319 1075 718 1164"> <ul style="list-style-type: none"> <li>Rede Metropolitana</li> <li>✓ Curralinho/PA - Concluído (Enlace de Distribuição)</li> <li>✓ Breves/PA - Início de lançamento de Rede (previsto 03/02/24)</li> <li>Belém/PA - Aguardando autorização da Concessionária</li> </ul> </div> <div data-bbox="766 1019 1109 1153"> <div style="border: 1px solid #0056b3; padding: 5px; width: fit-content;"> <p><b>PERCURSO TOTAL</b></p> <p style="font-size: 24px; font-weight: bold;">594 km</p> </div> <div style="border: 1px solid #0056b3; padding: 5px; width: fit-content; margin-top: 5px;"> <p><b>POPULAÇÃO ATENDIDA</b></p> <p style="font-size: 24px; font-weight: bold;">+2,7 milhões</p> </div> </div> <div data-bbox="319 1164 1021 1254"> <p><b>Legenda</b></p> <ul style="list-style-type: none"> <li>✓ Concluído</li> <li>Em execução</li> <li>Programado</li> </ul> <p><small>Conforme portaria nº 2834/23 da Anatel</small></p> <p><small>As ramificações de Macapá até Açuá e Belém a Ponta de Pedras serão executadas junto com a etapa 2 do projeto</small></p> <p><small>Utilização do Ofício nº 3/2024/GAISPI-ANATEL (16/01/24) para endereçamento das cartas aos pontos de acesso das redes metropolitanas Ponta RMO delimitada da etapa 03 (conforme 24/GAISPI), pendente apenas os Pontos de acesso de força armada.</small></p> </div> <div data-bbox="1021 1187 1109 1243" style="text-align: right;"> </div> </div> <p data-bbox="223 1299 1468 1478">                 Quanto às Redes Metropolitanas, destacou que, em Curralinho, já foi executado o Enlace de Distribuição e que estaria faltando executar os Enlaces de Acesso, o que teria a ver com a demanda comentada no início desta Reunião. Nesse contexto, informou que os endereços de atendimento nas escolas, hospitais e outros pontos, já foram compartilhados na 24ª Reunião Ordinária, ressaltando, conforme comentado pelo <b>Secretário Executivo do GAISPI</b> no início desta Reunião, que as Forças Armadas estariam devendo essa demanda. Salientou a importância de ter a validação das demandas/endereços pelo GAISPI para a segurança jurídica do processo, para que, a partir disso, a entidade possa executar os enlaces. Reforçou que esse raciocínio é válido também para a Rede Privativa do Governo que será abordada adiante.             </p> <p data-bbox="223 1489 1468 1624">                 O Sr. <b>Leandro Guerra</b> registrou que esse processo, na visão da EAF, possui dois aspectos importantes: 1) a definição oficial da demanda e dos endereços; e 2) o ponto de apoio do Ofício emitido pela Anatel que reforça o projeto para que a entidade possa interagir com as entidades locais, públicas principalmente. afirmou que isso também serve na Rede Privativa de Governo e que precisarão de apoio nesse sentido para que abram as portas para que a EAF entre em campo junto a esses órgãos e entidades para poder executar os enlaces de acesso e instalar equipamentos.             </p> <p data-bbox="223 1624 1396 1653">                 Ainda sobre a Infovia 03, o Sr. <b>Leandro Guerra</b> apresentou um retrato da situação, conforme <i>slide</i> por ele exibido e a seguir transcrito:             </p> <div data-bbox="319 1668 1117 2128" style="border: 1px solid #ccc; padding: 10px;"> <div data-bbox="319 1668 925 1702" style="text-align: center;"> <h4>7. INFOVIA 03 – Infraestrutura do Backbone Subfluvial</h4> </div> <div data-bbox="319 1702 718 1780"> <ul style="list-style-type: none"> <li>✓ <b>Concluído</b> – Implantação da Infraestrutura de Passagem e Ancoragem (IPA).</li> <li>✓ <b>Concluído</b> – Implantação do Centro Móvel de Alta Disponibilidade (CMAD).</li> <li>✓ <b>Concluído</b> – Implantação do Sistema de Transmissão Óptica (STO/DWDM).</li> </ul> </div> <div data-bbox="335 1780 782 2128"> </div> <div data-bbox="829 1702 1109 2128"> <div style="text-align: center;"> <p><small>SISTEMA DE MONITORAMENTO</small></p> </div> <div style="text-align: right;"> </div> </div> </div>

Item	Descrição
	<p>Passando para a Infovia 04, o Sr. <b>Leandro Guerra</b> ressaltou que ela também estaria adiantada e exibiu o seguinte <i>slide</i> que detalha as informações sobre a execução da Infovia em relação à implantação do cabo subaquático, do <i>Backbone</i> Enlace Terrestre (BET) e da Rede Metropolitana:</p> <div data-bbox="331 219 1117 683"> <h3>7. PAIS – Status INFOVIA 04</h3> <p><b>Implantação do cabo subaquático</b></p> <ul style="list-style-type: none"> <li>✓ Autorização Marinha do Brasil – PIP (Parecer de Interferência Prévia)</li> <li>✓ Licenciamento Ambiental Federal – IBAMA</li> <li>✓ Estudo Ambiental Simplificado – Em análise pelo IBAMA</li> <li>● Licença de Prévia (LP)</li> <li>● Licença de Instalação (LI)</li> </ul> <p><b>Backbone Enlace Terrestre (BET)</b></p> <ul style="list-style-type: none"> <li>● Emissão do parecer para uso da faixa de domínio, condicionado a licença ambiental (LI).</li> </ul> <p><b>Rede Metropolitana</b></p> <ul style="list-style-type: none"> <li>● Caracará/RR e Vila de Moura/AM - Autorizado a construção pela concessionária</li> <li>● Boa Vista/RR - Em análise da concessionária</li> <li>● Santa Maria do Boiaçu/RR - EAF finalizando Projeto</li> </ul> <p><b>Legenda</b></p> <ul style="list-style-type: none"> <li>✓ Concluído</li> <li>● Em execução</li> <li>● Programado</li> </ul> <div data-bbox="845 264 1045 481"> </div> <div data-bbox="941 481 1109 548"> <p><b>PERCURSO TOTAL</b> 480 km rota subaquática 132 km rota terrestre</p> <p><b>618</b> km</p> </div> <div data-bbox="941 548 1109 616"> <p><b>POPULAÇÃO ATENDIDA</b></p> <p><b>+430 mil</b></p> </div> <div data-bbox="1029 616 1109 672"> </div> <div data-bbox="478 649 1029 683"> <ul style="list-style-type: none"> <li>Utilização do Ofício nº 2/2024/GAS/SP-ANATEL (10/01/24) para endereçamento das cartas aos pontos de acesso das redes metropolitanas</li> <li>Pontos RMD definidos da etapa 01 (conforme 2º GAS/SP), pendente apenas os Pontos de acesso de força armada</li> </ul> </div> </div>


Item	Descrição
------	-----------

Exibiu, na sequência, o *slide* a seguir transcrito que mostra as condições hidrográficas do Rio Solimões (Infovia 02) no mês de janeiro de 2024, ressaltando que o rio já se encontra em uma situação melhor, o que permitiria a navegação, porém, ainda com algum risco:

### 7. Infovia 02 – Rio Solimões

#### Condições Hidrográficas em Janeiro de 2024

**Bacia do rio Solimões:** O rio Solimões iniciou a semana com descidas em Tabatinga, mas nos registros mais recentes voltou a subir. Na parte média da calha, em Itapéua (Coari), o Solimões continua em processo de enchente, com subidas médias diárias na ordem de 2,4cm. Em Manacapuru, o rio também apresenta elevações regulares na ordem de 4,6cm. As estações monitoradas desta calha registram níveis com valores normais para o período.



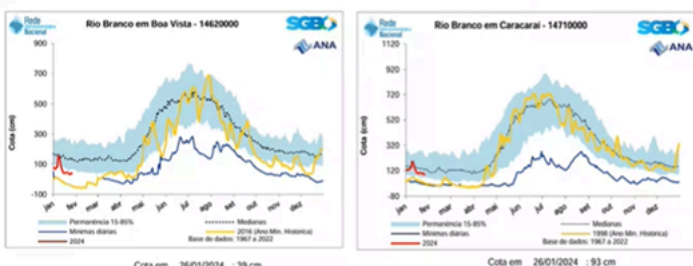
Registrou que as fotografias em apreço mostram alguns pontos do Rio Solimões, sendo em Tabatinga, Fonte Boa e Manacapuru, afirmando que, em alguns trechos do rio, existem bancos de areia que podem dificultar o trabalho, não sendo ainda recomendado realizar a implantação de uma rede neste momento, no entanto, como o rio está em recuperação, informou que a entidade acredita que no mês de fevereiro teria condições de lançar e que, logicamente, dependem da licença ambiental, conforme comentado anteriormente.

O Sr. **Leandro Guerra** exibiu novo *slide* que mostra as condições hidrográficas do Rio Branco (Infovia 04) no mês de janeiro de 2024, abaixo transcrito, registrando que o nível do rio vem se recuperando, conforme as duas figuras em Boa Vista e Caracará, respectivamente:

### 7. Infovia 04 – Rio Branco

#### Condições Hidrográficas em Janeiro de 2024

**Bacia do rio Branco:** O rio Branco apresentou oscilações no processo de recessão em Boa Vista, onde os níveis estão abaixo da faixa da normalidade para o período. Em Caracará foram registradas pequenas descidas diárias ao longo da semana.



O **Secretário Executivo do GAISPI** interrompeu a apresentação para informar que o **Presidente do GAISPI** ingressou na Reunião Ordinária que, por sua vez, saudou a todos e solicitou o prosseguimento da apresentação.

Aproveitando a oportunidade, o **Secretário Executivo do GAISPI** registrou que, em diálogo com um pesquisador de Manaus no mês passado, ele teria esclarecido que, mesmo que tenha chuva, demora trinta dias para a água adentrar e regularizar o nível dos rios para permitir a navegação.

O Sr. **Leandro Guerra** acrescentou que este foi um ano de aprendizado, visto que ocorreu uma situação que há mais de 100 anos não acontecia, sendo totalmente atípico e um desafio a mais para o projeto.

Em seguida, o Sr. **Leandro Guerra** apresentou as informações sobre o Plano de Lançamento da Etapa 1 que envolve as Infovias 02, 03 e 04, cujo cronograma sobre o lançamento dos cabos subaquáticos, com o prazo de duração, previsões de início e de fim, bem como a presença de restrições hidrográficas e outras, encontra-se no *slide* abaixo reproduzido e por ele exibido, com a leitura das informações nele contidas:



### 7. Projeto PAIS: Plano de Lançamento – Etapa 1

Lançamento dos cabos subaquáticos

	DURAÇÃO (lançamento do cabo)	PREVISÃO INÍCIO	PREVISÃO FIM	RESTRIÇÕES HIDROGRÁFICAS	RESTRIÇÕES Licença e Autorizações (Status)
<b>INFOVIA 03</b>	26 dias	04/03/24	30/03/24	Sem Restrições	IBAMA L Emitido SISNIVA Emitido
<b>INFOVIA 04</b>	11 dias	D1+10 dias*	D1+21 dias	SET a DEZ	IBAMA Em processo SISNIVA Emitido
<b>INFOVIA 02</b>	29 dias	D2+10 dias*	D2+39 dias	SET a JAN	IBAMA Em processo SISNIVA Em processo

\*As datas previstas do início de lançamento dependem essencialmente da emissão das licenças ambientais pelo IBAMA, autorização do Marinha e das condições hidrográficas. D0, D1 e D2 são datas médias vinculadas às Licenças de Instalação emitidas pelo IBAMA.



Item	Descrição																																																																																							
	<p>Ato contínuo, o <b>Sr. Leandro Guerra</b> passou a reportar o oitavo item de sua agenda, <b>Projeto Rede Privativa de Governo</b>, projetando o seguinte <i>slide</i> e realizando a leitura de cada uma das informações nele contidas sobre as Redes Móvel e Fixa, sem tecer outros comentários:</p> <p style="text-align: center;"><b>8. Rede Privativa de Governo (Jan/24)</b></p> <p>REDE MÓVEL (Todas RFPs Planejadas para 2023 foram Publicadas)</p> <ul style="list-style-type: none"> <li>• Análise Técnica finalizada, em negociação pela área de compras       <ol style="list-style-type: none"> <li>1. MCPTx (Plataforma de Missão Crítica)</li> <li>2. Aluguel de Torres</li> </ol> </li> <li>• Em Análise das Propostas Técnicas       <ol style="list-style-type: none"> <li>3. Core/Ran</li> <li>4. Rede Roteadores IP (Rede Móvel)</li> <li>5. Rádio Microondas</li> </ol> </li> <li>• Aguardando Propostas dos Fornecedores       <ol style="list-style-type: none"> <li>6. eMBMS (Plataforma de Multicast   Broadcast - Rede Móvel)</li> </ol> </li> </ul> <p>REDE FIXA</p> <ul style="list-style-type: none"> <li>• Em Análise das Propostas Técnicas       <ol style="list-style-type: none"> <li>7. Switches</li> </ol> </li> <li>• Aguardando Propostas dos Fornecedores       <ol style="list-style-type: none"> <li>8. Sd-Wan</li> <li>9. GPON</li> </ol> </li> </ul> <p>16/01/24 recebido a lista de 7.291 pontos com endereços a serem atendidos pela rede fixa (em análise pela EAF). </p> <p>No que se refere à Rede Fixa, o <b>Sr. Leandro Guerra</b> destacou o recebimento da lista de 7.291 pontos com os endereços de demanda e informou que eles se encontram em análise técnica, jurídica e regulatória pela EAF para verificação da aderência desses pontos em relação ao Edital do 5G e que, após essa depuração, ressaltou a importância e a necessidade de um alinhamento prévio dentro do GT para posterior aprovação do GAISPI, seguindo o mesmo trâmite das Redes Metropolitanas do projeto PAIS, para conferir segurança jurídica ao processo.</p> <p>Também sobre o Projeto Rede Privativa de Governo, o <b>Sr. Leandro Guerra</b> projetou o <i>slide</i> abaixo reproduzido que mostra a distribuição dos 7.291 pontos mencionados por capital, e afirmou que o destaque fica para São Paulo com 1.273 pontos e Rio de Janeiro com 1.032 pontos, que serão as duas grandes redes a serem construídas:</p> <p style="text-align: center;"><b>8. Rede Privativa Fixa de Governo (Jan/24)</b></p> <p>Pontos de atendimento da rede fixa (em análise pela EAF)</p> <table border="1" data-bbox="762 954 962 1335"> <thead> <tr> <th>UF</th> <th>MUNICÍPIO</th> <th>QTD DE PONTOS</th> </tr> </thead> <tbody> <tr><td>SP</td><td>São Paulo</td><td>1.273</td></tr> <tr><td>RJ</td><td>Rio de Janeiro</td><td>1.032</td></tr> <tr><td>DF</td><td>Brasília</td><td>355</td></tr> <tr><td>MG</td><td>Belo Horizonte</td><td>333</td></tr> <tr><td>CE</td><td>Fortaleza</td><td>332</td></tr> <tr><td>RS</td><td>Porto Alegre</td><td>332</td></tr> <tr><td>PR</td><td>Curitiba</td><td>328</td></tr> <tr><td>PE</td><td>Recife</td><td>314</td></tr> <tr><td>BA</td><td>Salvador</td><td>279</td></tr> <tr><td>AM</td><td>Manaus</td><td>236</td></tr> <tr><td>PA</td><td>Belém</td><td>231</td></tr> <tr><td>RN</td><td>Natal</td><td>214</td></tr> <tr><td>MS</td><td>Campo Grande</td><td>178</td></tr> <tr><td>GO</td><td>Goiânia</td><td>177</td></tr> <tr><td>ES</td><td>Vitória</td><td>169</td></tr> <tr><td>MA</td><td>São Luís</td><td>166</td></tr> <tr><td>RJ</td><td>Porto Velho</td><td>147</td></tr> <tr><td>SC</td><td>Florianópolis</td><td>146</td></tr> <tr><td>AL</td><td>Maceió</td><td>144</td></tr> <tr><td>PI</td><td>Teresina</td><td>144</td></tr> <tr><td>PB</td><td>João Pessoa</td><td>139</td></tr> <tr><td>RN</td><td>Belo Vista</td><td>132</td></tr> <tr><td>SE</td><td>Aracaju</td><td>131</td></tr> <tr><td>MT</td><td>Cuiabá</td><td>122</td></tr> <tr><td>AP</td><td>Macapá</td><td>96</td></tr> <tr><td>AC</td><td>Rio Branco</td><td>90</td></tr> <tr><td>TO</td><td>Palmas</td><td>51</td></tr> <tr><td colspan="2"><b>TOTAL</b></td><td><b>7.291</b></td></tr> </tbody> </table> <p>Quantidade de pontos</p> <p>Foram considerados os pontos informados pelo MCOM nas 26 capitais + DF, totalizando 7.291 endereços.</p> <p>Na sequência, o <b>Sr. Leandro Guerra</b> exibiu o <i>slide</i> abaixo com o intuito de mostrar a distribuição dos parceiros de instalação da entidade, informando que o objetivo é ganhar celeridade no projeto com a contratação de cinco fornecedores de serviço de instalação de rede distribuídos no território brasileiro, conforme mapa a seguir:</p> <p style="text-align: center;"><b>8. Rede Privativa Fixa de Governo (Jan/24)</b></p> <p>Implantação da Rede Fixa</p> <ul style="list-style-type: none"> <li>• Considerando o prazo da rede fixa, a EAF contratou 5 empresas distintas para executar a implantação. O trabalho será dividido regionalmente com o objetivo de aumentar a capacidade de execução.</li> </ul>  <p>Ainda sobre o mesmo tema, o <b>Sr. Leandro Guerra</b> projetou <i>slide</i> que mostra o cronograma da Rede Privativa Fixa de Governo, afirmando que a EAF já iniciou esse processo no mês de fevereiro e que ele deve levar praticamente dois anos e destacou que Rio de Janeiro e São Paulo apresentam uma diferença no tamanho da rede, com quase quatro meses em relação aos demais, mas que estariam dentro do prazo previsto que é o mês de janeiro de 2026:</p>	UF	MUNICÍPIO	QTD DE PONTOS	SP	São Paulo	1.273	RJ	Rio de Janeiro	1.032	DF	Brasília	355	MG	Belo Horizonte	333	CE	Fortaleza	332	RS	Porto Alegre	332	PR	Curitiba	328	PE	Recife	314	BA	Salvador	279	AM	Manaus	236	PA	Belém	231	RN	Natal	214	MS	Campo Grande	178	GO	Goiânia	177	ES	Vitória	169	MA	São Luís	166	RJ	Porto Velho	147	SC	Florianópolis	146	AL	Maceió	144	PI	Teresina	144	PB	João Pessoa	139	RN	Belo Vista	132	SE	Aracaju	131	MT	Cuiabá	122	AP	Macapá	96	AC	Rio Branco	90	TO	Palmas	51	<b>TOTAL</b>		<b>7.291</b>
UF	MUNICÍPIO	QTD DE PONTOS																																																																																						
SP	São Paulo	1.273																																																																																						
RJ	Rio de Janeiro	1.032																																																																																						
DF	Brasília	355																																																																																						
MG	Belo Horizonte	333																																																																																						
CE	Fortaleza	332																																																																																						
RS	Porto Alegre	332																																																																																						
PR	Curitiba	328																																																																																						
PE	Recife	314																																																																																						
BA	Salvador	279																																																																																						
AM	Manaus	236																																																																																						
PA	Belém	231																																																																																						
RN	Natal	214																																																																																						
MS	Campo Grande	178																																																																																						
GO	Goiânia	177																																																																																						
ES	Vitória	169																																																																																						
MA	São Luís	166																																																																																						
RJ	Porto Velho	147																																																																																						
SC	Florianópolis	146																																																																																						
AL	Maceió	144																																																																																						
PI	Teresina	144																																																																																						
PB	João Pessoa	139																																																																																						
RN	Belo Vista	132																																																																																						
SE	Aracaju	131																																																																																						
MT	Cuiabá	122																																																																																						
AP	Macapá	96																																																																																						
AC	Rio Branco	90																																																																																						
TO	Palmas	51																																																																																						
<b>TOTAL</b>		<b>7.291</b>																																																																																						

Item	Descrição
------	-----------

### 8. Rede Privativa Fixa de Governo Cronograma



Em relação à Rede Privativa Móvel de Governo, o Sr. **Leandro Guerra** apresentou o cronograma nos termos do *slide* abaixo transcrito e destacou que é um processo que se encontra mais adiantado e com previsão de término até o mês de agosto de 2025:

### 8. Rede Privativa Móvel de Governo (Jan/24)



Ato contínuo, o Sr. **Leandro Guerra** apresentou o questionário feito pela EAF em atendimento à Portaria nº 1.924/SEI-MCOM, de 29 de janeiro de 2021, consoante *slides* abaixo transcritos, afirmando que já o teria compartilhado com o GAISPI. Reiterou que o questionário estaria sendo considerado para efeitos de análise das propostas que estão sendo recebidas tanto da Rede Móvel quanto da Rede Fixa, e reforçou que a EAF encaminhou, via SEI, o referido questionário ao GAISPI no dia 29 de setembro de 2023 e fisicamente ao SETEL/MCOM no dia 1º de dezembro de 2023:


### 8. Rede Privativa de Governo

- A EAF ratifica o entendimento apresentado quanto aos requisitos para atendimento de governança nos processos de contratação (formulário abaixo):
  - Previsão: artigo 2º, § 10 da Portaria n.º 1.924/SEI-MCOM, de 29 de janeiro de 2021.
  - Aplicabilidade: equipamentos projetados, desenvolvidos, fabricados ou fornecidos por empresas que observem padrões de governança corporativa compatíveis com os exigidos no mercado acionário brasileiro.
  - Análise quanto ao atendimento pelos proponentes do formulário abaixo com os requisitos baseado nas normas e boas práticas relativas à governança corporativa no Brasil: Carta EAF encaminhada ao GAISPI via SEI em 29/09/23 e fisicamente no SETEL/MCOM em 01/12/23.


Tema	Prática de Governança
<u>Demonstrações Financeiras</u>	A empresa elabora demonstrações financeiras conforme os princípios contábeis geralmente aceitos no Brasil?
<u>Aprovação de Contas dos Administradores</u>	A empresa faz anualmente reunião de sócios e/ou Assembleia Geral de Acionistas para aprovação (i) das demonstrações financeiras do exercício; (ii) da destinação de lucros, quando aplicável e (iii) distribuição de dividendos, quando aplicável?
<u>Capital Social e Direito a Voto</u>	O capital sem direito a voto é limitado a 50% do capital total, quando aplicável?
<u>Reuniões e Assembleias - Registro de atas perante a Junta Comercial</u>	A empresa dá publicidade às suas atas de reunião de sócios/assembleias gerais e atas de reunião do conselho de administração (se houver) que tenham efeito perante terceiros por meio do registro na Junta Comercial/cartório, quando aplicável?
<u>Estatuto Social e Atos Constitutivos</u>	A empresa mantém seus atos constitutivos atualizados e disponíveis publicamente mediante o registro na Junta Comercial competente/cartório, quando aplicável?
<u>Segregação de funções</u>	Há uma matriz de segregação de funções das principais atividades da empresa?



Item	Descrição																		
	<p style="text-align: center;"><b>8. Rede Privativa de Governo</b></p> <table border="1" style="width: 100%; border-collapse: collapse;"> <thead> <tr> <th style="background-color: #003366; color: white;">Tema</th> <th style="background-color: #003366; color: white;">Prática de Governança</th> </tr> </thead> <tbody> <tr> <td>Documentos Corporativos - Atualizações</td> <td>A empresa realiza todas as adequações societárias necessárias e os devidos registros de documentos sempre que necessário?</td> </tr> <tr> <td>Acesso a Informações</td> <td>A empresa assegura o acesso à informação pelos sócios/acionistas com igual nível de profundidade e com simultaneidade, sem conferir tratamento privilegiado a parte ou grupo?</td> </tr> <tr> <td>Aprovação de Contas dos Administradores - Proposta de Administração</td> <td>&gt; Caso a empresa seja uma Sociedade por ações, é elaborada e apresentada proposta da administração antes da Assembleia Geral Ordinária? &gt; Caso a empresa seja uma Sociedade Limitada, as reuniões de sócios descrevem as questões abordadas e discutidas em suas atas?</td> </tr> <tr> <td>Registro de Sócios</td> <td>A empresa confere amplamente aos seus sócios acesso às informações sobre o registro de sócios, quando aplicável?</td> </tr> <tr> <td>Publicação das Demonstrações Financeiras</td> <td>A empresa está sujeita à obrigação legal de publicar suas demonstrações financeiras? Caso positivo, a empresa publica suas demonstrações financeiras em conformidade com a lei?</td> </tr> <tr> <td>Código de Conduta Ética, Programa de Integridade e Canal de Denúncias</td> <td>&gt; A empresa possui código de conduta ética e programa de integridade aplicável à sua administração e ao corpo de funcionários?</td> </tr> <tr> <td>Conselho de Administração e Conselho Fiscal</td> <td>A empresa possui Conselho de Administração e/ou Conselho Fiscal, se aplicável?</td> </tr> <tr> <td>Auditoria Independente</td> <td>A empresa possui auditoria independente, se aplicável?</td> </tr> </tbody> </table> <div style="text-align: right; margin-top: 10px;">  </div> <p>Finalizando sua apresentação e ainda a respeito do projeto Rede Privativa de Governo, o <b>Sr. Leandro Guerra</b> informou sobre o tema criptografia, afirmando que se trata de um processo que corre em paralelo e que essa plataforma será aplicada tanto na Rede Móvel quanto na Rede Fixa, exibindo o <i>slide</i> a seguir transcrito:</p> <p style="text-align: center;"><b>8. Rede Privativa de Governo (Jary/24)</b></p> <p><b>Criptografia</b></p> <ul style="list-style-type: none"> <li>• Foram realizados testes prévios de soluções de criptografia em 4 distintos fornecedores de soluções de criptografia. Os testes foram realizados entre EAF, Telebrás e os fornecedores em questão.</li> <li>• As soluções acima devem ser testadas pela ABIN pois é necessário embarcar o algoritmo de criptografia de estado nas soluções desses fornecedores.       <ul style="list-style-type: none"> <li>• 2 fornecedores já foram testados pela ABIN e 2 fornecedores devem ainda ser testados entre fev/mar 2024.</li> </ul> </li> <li>• A solução definida será aplicada em ambas as redes, fixa e móvel.</li> </ul> <div style="text-align: right; margin-top: 10px;">  </div> <p>Concluída a apresentação, o <b>Presidente do GAISPI</b> questionou ao <b>Sr. Leandro Guerra</b> se essa questão da criptografia da ABIN estaria prevista apenas para Rede Fixa. O <b>Sr. Leandro Guerra</b> esclareceu que ela seria aplicada nas duas redes, ponto a ponto, e afirmou que se trata de um tema importante porque, na realidade, ele que garante a própria proteção da comunicação.</p> <p>Concedida a palavra, o <b>Sr. Lincoln Amazonas Antunes de Oliveira</b> registrou que, para a reflexão do Grupo, teria colocado no <i>Chat</i> desta Reunião um <i>site</i> que surgiu na <i>web</i> intitulado “novaparabolica.com.br” que acaba levando os interessados nas novas antenas a ocuparem um outro satélite que não é o oficial definido pelo GAISPI. Afirmou que o <i>site</i> não traz esclarecimentos sobre isso e que, em se tratando do kit gratuito, o <i>site</i> encaminha para a EAF, e que, nos outros casos, a informação ficaria meio confusa. Afirmou ainda que não tem nada contra a conduta, mas ressaltou que, da maneira como se encontra o <i>site</i>, acredita que ele confunde o mercado e pode prejudicar todo o esforço do grupo de Comunicação no sentido de explicar como funciona essa questão. Ao final, questionou se o GAISPI teria a algo a fazer sobre o fato por ele narrado.</p> <p>O <b>Presidente do GAISPI</b> questionou para que satélite o <i>site</i> aponta. O <b>Sr. Lincoln Amazonas Antunes de Oliveira</b> esclareceu que ele aponta para o satélite da SKY e que o próprio <i>site</i> estaria registrado em nome da empresa SKY, assim verificado por ele no Registro.br.</p> <p>Nesse contexto, o <b>Presidente do GAISPI</b> solicitou ao <b>Sr. Lincoln Amazonas Antunes de Oliveira</b> que apresentasse a situação fática formalmente à Anatel, acompanhada da documentação pertinente e comprobatória, para posterior avaliação por parte da Agência, afirmando que entende que não seria produtivo discutir esse assunto neste momento e nesta Reunião, considerando que esse fato requer a avaliação de um eventual descumprimento regulamentar, o que retiraria a matéria do âmbito do GAISPI.</p> <p>Sobre essa situação, o <b>Secretário Executivo do GAISPI</b> registrou que, quando houve a decisão do Conselho para o satélite da CLARO, havia essa proposta da SKY que foi perdida, mas que, em seu entendimento, estariam fazendo todo esse esforço para se usar a capacidade satelital da CLARO e que o projeto público e todos esses kits do Edital devem ser orientados para instalar apontando para a posição do satélite da CLARO. Ressaltou, entretanto, que teria a possibilidade de o ente privado poder comprar um kit DTH e apontar para a SKY, no âmbito privado, e que não teria muito o que fazer contra esse fato, a não ser reiterar que o satélite mais completo e defendido é o da CLARO, porém se o cidadão quiser comprar, com recursos próprios, e apontar para outro satélite seria uma possibilidade.</p> <p>O <b>Presidente do GAISPI</b> aproveitou a oportunidade para parabenizar o <b>Sr. Leandro Guerra</b> e a equipe pelo recorde de instalações no mês de janeiro e afirmou que já havia solicitado alguns cenários para identificar como poderiam acelerar ainda mais as instalações e que, quando estiverem prontos, devem ser submetidos ao GAISPI.</p> <p>Retomando o assunto em apreço, o <b>Presidente do GAISPI</b> explicou que acredita que a preocupação do <b>Sr. Lincoln Amazonas Antunes de Oliveira</b> é a seguinte: a EAF instala o kit na casa do cidadão apontado para o satélite deliberado pelo GAISPI e vem outro agente por fora e informa aos cidadãos que receberam essa antena para apontarem para o seu satélite. O <b>Presidente do GAISPI</b> registrou que não poderia afirmar que se trata claramente de uma infração por ser uma questão completamente nova, o que o impediria de realizar um juízo antecipado quanto à conformidade regulatória disso, ressaltando que trazer essas informações à Anatel é importante para entender e discutir o fato.</p> <p>O <b>Sr. Lincoln Amazonas Antunes de Oliveira</b> esclareceu que o problema não é exatamente esse descrito pelo <b>Presidente do GAISPI</b>, uma vez que o kit estará sempre apontado para o satélite oficial e que, se for apontado para outro, ele ficará bloqueado e não funcionará. Afirmou que entende que é legítimo que um interessado aponte sua antena para outro satélite, ressaltando, entretanto, que o <i>site</i>, da forma em que se apresenta, pode confundir o cidadão.</p> <p>Concedida a palavra, o <b>Sr. Samir Nobre</b> parabenizou, inicialmente, a EAF pelo trabalho e pelo recorde de instalações, creditando esse trabalho a toda a <i>expertise</i> do <b>Sr. Leandro Guerra</b> que acompanha esse processo desde o 4G e da <b>Sra. Patrícia de Oliveira Abreu</b> que vem desde a época da EAD. Na sequência, informou que observou o <i>site</i> mencionado pelo <b>Sr. Lincoln Amazonas Antunes de Oliveira</b> e afirmou</p>	Tema	Prática de Governança	Documentos Corporativos - Atualizações	A empresa realiza todas as adequações societárias necessárias e os devidos registros de documentos sempre que necessário?	Acesso a Informações	A empresa assegura o acesso à informação pelos sócios/acionistas com igual nível de profundidade e com simultaneidade, sem conferir tratamento privilegiado a parte ou grupo?	Aprovação de Contas dos Administradores - Proposta de Administração	> Caso a empresa seja uma Sociedade por ações, é elaborada e apresentada proposta da administração antes da Assembleia Geral Ordinária? > Caso a empresa seja uma Sociedade Limitada, as reuniões de sócios descrevem as questões abordadas e discutidas em suas atas?	Registro de Sócios	A empresa confere amplamente aos seus sócios acesso às informações sobre o registro de sócios, quando aplicável?	Publicação das Demonstrações Financeiras	A empresa está sujeita à obrigação legal de publicar suas demonstrações financeiras? Caso positivo, a empresa publica suas demonstrações financeiras em conformidade com a lei?	Código de Conduta Ética, Programa de Integridade e Canal de Denúncias	> A empresa possui código de conduta ética e programa de integridade aplicável à sua administração e ao corpo de funcionários?	Conselho de Administração e Conselho Fiscal	A empresa possui Conselho de Administração e/ou Conselho Fiscal, se aplicável?	Auditoria Independente	A empresa possui auditoria independente, se aplicável?
Tema	Prática de Governança																		
Documentos Corporativos - Atualizações	A empresa realiza todas as adequações societárias necessárias e os devidos registros de documentos sempre que necessário?																		
Acesso a Informações	A empresa assegura o acesso à informação pelos sócios/acionistas com igual nível de profundidade e com simultaneidade, sem conferir tratamento privilegiado a parte ou grupo?																		
Aprovação de Contas dos Administradores - Proposta de Administração	> Caso a empresa seja uma Sociedade por ações, é elaborada e apresentada proposta da administração antes da Assembleia Geral Ordinária? > Caso a empresa seja uma Sociedade Limitada, as reuniões de sócios descrevem as questões abordadas e discutidas em suas atas?																		
Registro de Sócios	A empresa confere amplamente aos seus sócios acesso às informações sobre o registro de sócios, quando aplicável?																		
Publicação das Demonstrações Financeiras	A empresa está sujeita à obrigação legal de publicar suas demonstrações financeiras? Caso positivo, a empresa publica suas demonstrações financeiras em conformidade com a lei?																		
Código de Conduta Ética, Programa de Integridade e Canal de Denúncias	> A empresa possui código de conduta ética e programa de integridade aplicável à sua administração e ao corpo de funcionários?																		
Conselho de Administração e Conselho Fiscal	A empresa possui Conselho de Administração e/ou Conselho Fiscal, se aplicável?																		
Auditoria Independente	A empresa possui auditoria independente, se aplicável?																		

Item	Descrição
	<p>que quando a radiodifusão encaminhou a indicação, e que, à época, houve uma incompreensão da Anatel quanto à posição do setor de radiodifusão, acredita que o satélite da SKY foi indeferido, tanto que essa incompreensão foi sanada por meio de uma Nota Conjunta da ABRATEL e da ABERT assinada com o Conselheiro Moisés. Afirmou que, via política pública do GAISPI e do saldo destinado para o 5G, toda comunicação e toda instalação devem ser destinadas ao satélite indicado pela radiodifusão, que é o satélite da <i>StarOne</i>. Sustentou, assim, que fora da comunicação oficial, os agentes de mercado podem trabalhar para apontamento em qualquer satélite, seja ele da empresa A, B ou C.</p> <p>Desse modo, o <b>Sr. Samir Nobre</b> afirmou que cabe a este Grupo ser vigilante quanto à ação de comunicação que vem sendo feita com o saldo do 5G em relação a toda essa comunicação, seu apontamento e esclarecimento ao nosso telespectador e ao apontamento ao satélite da <i>StarOne</i>, sendo que toda e qualquer outra comunicação fora deste Grupo caberia aos agentes de mercado. Concluiu consignando que, do ponto de vista da ABRATEL, ele não estaria identificando nenhuma dúvida quanto ao mercado, tanto que a ABRATEL tem um nome parecido com a Anatel e que, por isso, acaba recebendo muitos telefonemas pedindo a instalação de kits e todos eles com a compreensão correta da política pública de apontamento para o satélite da <i>StarOne</i>.</p> <p>Concedida a palavra, o <b>Sr. Leandro Guerra</b> agradeceu as manifestações do <b>Presidente do GAISPI</b> e do <b>Sr. Samir Nobre</b> em relação aos resultados da EAF, para registrar que esse mérito não é somente dele, mas sim de todo um time da entidade e que há uma contribuição muito grande de todos os atores que integram o GAISPI, reforçando que o resultado é fruto de um trabalho conjunto e que ficam felizes de alcançar essa meta e sabem que ainda há muitos desafios pela frente. Nesse contexto, informou ao <b>Presidente do GAISPI</b> que a EAF vem acelerando, conforme gráfico mostrado nesta Reunião que mostra o Plano de Aceleração. Lembrou que o <b>Secretário Executivo do GAISPI</b> questionou a previsão de término pela entidade e informou que ele teria pedido um prazo para responder, porque será realizada uma pesquisa em março, coordenada pela <b>Sra. Patrícia de Oliveira Abreu</b>, e que devem ter esse resultado no final de março a abril e que isso dará uma nova direção para uma projeção de término.</p> <p>Concedida a palavra, o <b>Sr. Wilson Diniz Wellisch</b> retomou o assunto trazido pelo <b>Sr. Lincoln Amazonas Antunes de Oliveira</b> para questionar se é verdadeira a informação feita por ele quanto à situação em que o kit é bloqueado quando faz o apontamento para outro satélite, isto é, gostaria de saber se o kit que é distribuído somente acessa o satélite da <i>StarOne</i>. E, baseado nisso, registrou que não entendeu a informação que estaria sendo trazida pelo <i>site</i> em que eles indicam que se o cidadão tem o cadastro nos programas de governo receberá o kit e que ele poderia ser direcionado para esse outro satélite. Nesse contexto, considerando que se ele não acessará outro satélite, questionou o que essa informação traria de relevante para o processo e se realmente haveria algum problema diante dessa limitação.</p> <p>O <b>Sr. Lincoln Amazonas Antunes de Oliveira</b> esclareceu que entende que uma pessoa que não é elegível para o kit e que entre no <i>site</i> não é dada a ela a opção, afirmando que essa pessoa simplesmente é levada para apenas uma solução. Afirmou que o ponto que estaria em discussão é se essa situação é válida.</p> <p>O <b>Sr. Wilson Diniz Wellisch</b> afirmou que, no seu entendimento, o kit distribuído pela EAF não acessaria esse outro satélite e que, portanto, não identifica problemas, sendo, portanto, uma relação entre privados e que, na verdade, ele estaria trazendo uma informação meio que inútil para o <i>site</i> dele.</p> <p>Concedida a palavra, o <b>Sr. Fabio Alencar</b> manifestou concordância com o que o <b>Secretário Executivo do GAISPI</b> teria falado, isto é, esta solução pode ser prestada por qualquer outro provedor de satélite e no mercado, e ressaltou que, ao observar o <i>site</i>, teria ficado um pouco confuso pois parece que quem está no Cadastro Único e quem está recebendo do <b>Siga Antenado</b> também pode apontar para outro satélite e que isso não seria uma verdade. Registrou, assim, que talvez a questão seja apenas de comunicação e a forma de apresentar que induz o usuário final a outras interpretações. Afirmou que acredita que a preocupação do <b>Sr. Lincoln Amazonas Antunes de Oliveira</b> seja a comunicação, o fato de que o <i>site</i> parece ser o <b>Siga Antenado</b> e não é, de modo que poderia então dialogar com a SKY. O <b>Sr. Wilson Diniz Wellisch</b> interrompeu a manifestação e sugeriu que pudesse soltar eventualmente uma nota esclarecendo essa situação frente ao usuário.</p> <p>O <b>Presidente do GAISPI</b> finalizou esse tema afirmando que a situação fática descrita será avaliada com mais cuidado e voltaria com essa informação na próxima Reunião, esclarecendo melhor o fato, com observação da íntegra do <i>site</i> e diálogo com a SKY.</p> <p>Não havendo manifestações adicionais e considerando que neste item não há deliberações, o <b>Presidente do GAISPI</b> passou para o item 3 da Pauta.</p>
3	<p>O <b>Presidente do GAISPI</b> concedeu a palavra ao <b>Sr. Takeshi Ikeda, Coordenador do GT-MIGRAÇÃO</b>, para que fizesse um breve relato sobre o andamento dos trabalhos.</p> <p>O <b>Sr. Takeshi Ikeda</b> cumprimentou, inicialmente, a todos os membros presentes, e deu início à apresentação sobre o relato das atividades do <b>GT-MIGRAÇÃO</b>, informando que, no dia 17 de janeiro de 2024, foi realizada a 1ª Reunião do GT-MIGRAÇÃO/MITIGAÇÃO, cujos assuntos tratados constam do <i>slide</i> por ele exibido e abaixo transcrito:</p> <div data-bbox="336 1473 1062 1939" style="border: 1px solid black; padding: 10px;">  <p><b>Relato das atividades do GT-Migração/Mitigação</b></p> <p>Reunião do Grupo</p> <ul style="list-style-type: none"> <li>1ª reunião GT-Migração/Mitigação – realizada em 17/01/2024</li> </ul> <p>Assuntos tratados</p> <ul style="list-style-type: none"> <li>Acompanhamento das atividades da EAF <ul style="list-style-type: none"> <li>Mitigação preventiva: execução superior a 98,2%, restando 330 estações a mitigar (Dados de 16/01/2024)</li> </ul> </li> <li>Avaliação da possibilidade de antecipação de municípios <ul style="list-style-type: none"> <li>Proposta de antecipação de 204 municípios</li> <li>Relatórios EAF - 53500.107078/2023-84: todos aptos à antecipação.</li> </ul> </li> <li>Proposta de 624 municípios na FASE 5. Previsão de início da FASE 5 em ABRIL/2024.</li> <li>Faltam 395 municípios a serem liberados na FASE 4. Previsão de finalizar em MARÇO/2024.</li> <li>1.673 municípios liberados na FASE 4 (incluindo deliberação dessa reunião)</li> <li>-1.6 Milhões de instalações de Kits TVRO (Dados de 16/01/2024).</li> </ul> </div> <p>Na sequência, o <b>Sr. Takeshi Ikeda</b> projetou o <i>slide</i> a seguir reproduzido que mostra o gráfico com a evolução da liberação da faixa de 3,5 GHz:</p>

Item	Descrição
	<div data-bbox="331 98 1066 560" style="text-align: center;"> <h3>Relato das atividades do GT-Migração/Mitigação</h3> <p><b>Liberação da faixa de 3,5 GHz</b></p> <p>82,62% (176,2 Milhões)</p> <p>3283</p> <p>80,95%</p> <p>3079</p> <p>(172,6 Milhões)</p> <p>Municípios Liberados</p> <p>3.283 (58,9% - incluindo liberação)</p> <p>A serem liberados na FASE 4 (até 30/06/2024)</p> <p>395 (7% - Do total de 5570)</p> <p>Previstas para as próximas fases</p> <p>1.892 (~34%)</p> <p>ANATEL</p> </div> <p>Concluída a apresentação, o <b>Presidente do GAISPI</b> questionou aos membros do GAISPI se possuíam alguma dúvida em relação ao que foi apresentado.</p> <p>Não havendo manifestações, o <b>Presidente do GAISPI</b> passou para o item 4 da Pauta.</p>
4	<p>O <b>Presidente do GAISPI</b> questionou aos membros do GAISPI se concordavam com a proposta de inclusão de cidades no planejamento das ações de migração até junho de 2024, conforme apresentado pelo <b>Coordenador do GT-MIGRAÇÃO, Sr. Takeshi Ikeda</b>.</p> <p>Não havendo manifestações, o <b>Presidente do GAISPI</b> declarou que fica aprovada a proposta de inclusão de 624 cidades no planejamento das ações de migração até junho de 2024. Solicitou ainda que a <b>Secretaria Executiva do GAISPI</b> anexasse a lista das cidades na Ata da presente Reunião.</p> <p>Ato contínuo, o <b>Presidente do GAISPI</b> passou para o item 5 da Pauta.</p>
5	<p>O <b>Presidente do GAISPI</b> registrou que, conforme apresentado pelo <b>Sr. Takeshi Ikeda, Coordenador GT-MIGRAÇÃO</b>, os requisitos que permitem deliberar a antecipação da liberação da faixa de 3,5 GHz em mais 204 cidades foram atingidos. Prosseguiu afirmando que, de acordo com o item 6.3.1 do Anexo IV do Edital e a alínea "q" do item 9 do Anexo IV-A do Edital, caberia ao GAISPI decidir se o início do uso da faixa de 3,5 GHz poderá ser antecipado, individualmente por município ou em polígonos.</p> <p>O <b>Presidente do GAISPI</b>, dessa forma, considerando o exposto, colocou em deliberação a proposta de antecipação da liberação do uso da faixa de radiofrequências de 3.300 MHz a 3.700 MHz a partir do dia 05 de fevereiro de 2024 nas cidades apresentadas, questionando se todos os membros presentes estariam de acordo com a proposta.</p> <p>Não havendo manifestações, o <b>Presidente do GAISPI</b> declarou que fica aprovada a antecipação da liberação do uso da faixa de radiofrequências a partir do dia 05 de fevereiro nas 204 cidades já apresentadas. Também determinou que a <b>Secretaria Executiva do GAISPI</b> anexasse a lista dessas cidades à Ata da presente Reunião.</p> <p>Na sequência, o <b>Presidente do GAISPI</b> informou que, até o momento, já contam com 3.283 municípios liberados para utilização da faixa de 3,5 GHz por estações do 5G <i>standalone</i>, e que, com isso, a população destas cidades totaliza aproximadamente 176 milhões de brasileiros, representando 83% da população, que, agora, possui potencial de atendimento pelas prestadoras, no prazo que seus modelos estratégicos e de investimentos considerarem mais oportunos.</p> <p>Finalmente, o <b>Presidente do GAISPI</b> ressaltou que é importante lembrar que essas antecipações em nada alteram o cronograma de atendimento das obrigações de instalação de ERBs, que continua como previsto no Edital, tanto para cidades maiores quanto para as cidades de menor população.</p> <p>O <b>Presidente do GAISPI</b> aproveitou para parabenizar as equipes da EAF e do <b>GT-MIGRAÇÃO</b> por esse trabalho e por estarem tão antecipados em relação ao cronograma e afirmou que, conforme a questão já mencionada na instalação dos kits, isso é reflexo de um time coeso e de um GAISPI bem integrado e da liderança exemplar do <b>Sr. Leandro Guerra</b>.</p> <p>Concluída a deliberação, o <b>Presidente do GAISPI</b> passou para o item 6 da Pauta.</p>
6	<p>O <b>Presidente do GAISPI</b> concedeu a palavra ao <b>Sr. Sidney Azeredo Nince, Coordenador do GT-PAIS</b>, para que fizesse um breve relato das atividades no âmbito do GT.</p> <p>O <b>Sr. Sidney Azeredo Nince</b> cumprimentou, inicialmente, a todos os membros presentes, e deu início à apresentação sobre o relato das atividades do <b>GT-PAIS</b>, projetando o <i>slide</i> abaixo reproduzido que mostra o mapa das infovias do projeto PAIS e das infovias dos projetos anteriores que já foram alcançadas:</p>

Item	Descrição																																																
	<p style="text-align: center;"><b>PAIS</b></p> <p>O Programa Amazônia Integrada e Sustentável – PAIS Norte Conectado tem por objetivo expandir a infraestrutura de comunicações na Região Amazônica, por meio da implantação de um <i>backbone</i> em fibra óptica.</p>  <p>Em seguida, o Sr. Sidney Azeredo Nince exibiu uma tabela que detalha os atendimentos especificamente do projeto PAIS com as 6 infovias e 45 municípios a serem atendidos e mais 9 mil quilômetros de cabos na Amazônia, conforme <i>slide</i> a seguir transcrito:</p> <p style="text-align: center;"><b>Programa Amazônia Integrada e Sustentável – PAIS</b></p> <table border="1"> <thead> <tr> <th>Infovia</th> <th>Trecho</th> <th>Municípios</th> <th>Comprimento cabo óptico (km)</th> <th>Rio</th> <th>Responsável</th> </tr> </thead> <tbody> <tr> <td>2</td> <td>Tefé/AM-Atalaia do Norte/AM (Tefé-AM, Alvarães-AM, Uarini-AM, Fonte Boa-AM, Jutai-AM, Tonantins-AM, Santo A. do Içá-AM, Amaturá-AM, S. P. de Olivença-AM, Belém do Solimões-AM, Tsbatinga-AM, Benjamin Constant-AM; Atalaia do Norte-AM)</td> <td>13</td> <td>1.139</td> <td>Solimões</td> <td>GAISPI-EAF</td> </tr> <tr> <td>3</td> <td>Macapá/AP-Belém/PA (Macapá-AP, Afuá-PA, Breves-PA, Curralinho-PA, Ponte de Pedras-PA, Belém-PA)</td> <td>5</td> <td>858</td> <td>Amazonas</td> <td>GAISPI-EAF</td> </tr> <tr> <td>4</td> <td>Vila de Moura/AM-Boa Vista/RR (Vila de Moura-AM, Santa Maria do Boiaçu-RR, Caracará-RR, Boa Vista-RR)</td> <td>4</td> <td>610</td> <td>Branco</td> <td>GAISPI-EAF</td> </tr> <tr> <td>5</td> <td>Autazes/AM-Porto Velho/RO (Autazes-AM, Nova Olinda do Norte-AM, Borba-AM, Nova Aripuanã-AM, Apuí-AM*, Manicoré-AM, Humaitá-AM, Porto Velho-RO)</td> <td>7</td> <td>1.377</td> <td>Madeira</td> <td>GAISPI-EAF</td> </tr> <tr> <td>6</td> <td>Manacapuru/AM-Rio Branco/AC (Manacapuru-AM, Anori-AM, Beruri-AM, Tapauá-AM, Lábrea-AM, Paulini-AM, Boca do Acre-AM, Rio Branco-AC)</td> <td>8</td> <td>2.620</td> <td>Purus/Acre</td> <td>GAISPI-EAF</td> </tr> <tr> <td>8</td> <td>Fonte Boa/AM-Cruzeiro do Sul/AC (Fonte Boa-AM, Juruá-AM, Caruarí-AM, Itamarati-AM, Eirunepé-AM, Envira-AM*, Ipixuna-AM, Guajará-AM, Cruzeiro do Sul-AC)</td> <td>8</td> <td>2.718</td> <td>Juruá</td> <td>GAISPI-EAF</td> </tr> <tr> <td></td> <td>*Municípios em rios diferentes da rota principal</td> <td>45</td> <td>9.322</td> <td></td> <td></td> </tr> </tbody> </table>	Infovia	Trecho	Municípios	Comprimento cabo óptico (km)	Rio	Responsável	2	Tefé/AM-Atalaia do Norte/AM (Tefé-AM, Alvarães-AM, Uarini-AM, Fonte Boa-AM, Jutai-AM, Tonantins-AM, Santo A. do Içá-AM, Amaturá-AM, S. P. de Olivença-AM, Belém do Solimões-AM, Tsbatinga-AM, Benjamin Constant-AM; Atalaia do Norte-AM)	13	1.139	Solimões	GAISPI-EAF	3	Macapá/AP-Belém/PA (Macapá-AP, Afuá-PA, Breves-PA, Curralinho-PA, Ponte de Pedras-PA, Belém-PA)	5	858	Amazonas	GAISPI-EAF	4	Vila de Moura/AM-Boa Vista/RR (Vila de Moura-AM, Santa Maria do Boiaçu-RR, Caracará-RR, Boa Vista-RR)	4	610	Branco	GAISPI-EAF	5	Autazes/AM-Porto Velho/RO (Autazes-AM, Nova Olinda do Norte-AM, Borba-AM, Nova Aripuanã-AM, Apuí-AM*, Manicoré-AM, Humaitá-AM, Porto Velho-RO)	7	1.377	Madeira	GAISPI-EAF	6	Manacapuru/AM-Rio Branco/AC (Manacapuru-AM, Anori-AM, Beruri-AM, Tapauá-AM, Lábrea-AM, Paulini-AM, Boca do Acre-AM, Rio Branco-AC)	8	2.620	Purus/Acre	GAISPI-EAF	8	Fonte Boa/AM-Cruzeiro do Sul/AC (Fonte Boa-AM, Juruá-AM, Caruarí-AM, Itamarati-AM, Eirunepé-AM, Envira-AM*, Ipixuna-AM, Guajará-AM, Cruzeiro do Sul-AC)	8	2.718	Juruá	GAISPI-EAF		*Municípios em rios diferentes da rota principal	45	9.322		
Infovia	Trecho	Municípios	Comprimento cabo óptico (km)	Rio	Responsável																																												
2	Tefé/AM-Atalaia do Norte/AM (Tefé-AM, Alvarães-AM, Uarini-AM, Fonte Boa-AM, Jutai-AM, Tonantins-AM, Santo A. do Içá-AM, Amaturá-AM, S. P. de Olivença-AM, Belém do Solimões-AM, Tsbatinga-AM, Benjamin Constant-AM; Atalaia do Norte-AM)	13	1.139	Solimões	GAISPI-EAF																																												
3	Macapá/AP-Belém/PA (Macapá-AP, Afuá-PA, Breves-PA, Curralinho-PA, Ponte de Pedras-PA, Belém-PA)	5	858	Amazonas	GAISPI-EAF																																												
4	Vila de Moura/AM-Boa Vista/RR (Vila de Moura-AM, Santa Maria do Boiaçu-RR, Caracará-RR, Boa Vista-RR)	4	610	Branco	GAISPI-EAF																																												
5	Autazes/AM-Porto Velho/RO (Autazes-AM, Nova Olinda do Norte-AM, Borba-AM, Nova Aripuanã-AM, Apuí-AM*, Manicoré-AM, Humaitá-AM, Porto Velho-RO)	7	1.377	Madeira	GAISPI-EAF																																												
6	Manacapuru/AM-Rio Branco/AC (Manacapuru-AM, Anori-AM, Beruri-AM, Tapauá-AM, Lábrea-AM, Paulini-AM, Boca do Acre-AM, Rio Branco-AC)	8	2.620	Purus/Acre	GAISPI-EAF																																												
8	Fonte Boa/AM-Cruzeiro do Sul/AC (Fonte Boa-AM, Juruá-AM, Caruarí-AM, Itamarati-AM, Eirunepé-AM, Envira-AM*, Ipixuna-AM, Guajará-AM, Cruzeiro do Sul-AC)	8	2.718	Juruá	GAISPI-EAF																																												
	*Municípios em rios diferentes da rota principal	45	9.322																																														

Ato contínuo, o Sr. Sidney Azeredo Nince projetou o *slide* abaixo com algumas características do projeto PAIS:



**Programa Amazônia Integrada e Sustentável – PAIS**

- ✓ Cabos ópticos subfluviais de 48 fibras monomodo. Sistema DWDM com possibilidade de até 40 canais ópticos, com 100 Gbps por canal, resultando em 4 Tbps por par de fibra.
- ✓ Redes metropolitanas ópticas com capacidade de 10 Gbps a 100 Gbps, a depender de seu porte, com arquitetura GPON com 24 pares de fibras ópticas, para atendimento de:
  - 10 (dez) escolas públicas urbanas, com capacidade mínima de 100 Mbps e rede sem fio (Wi-Fi);
  - Hospitais com capacidade necessária para implementação de Telemedicina;
  - Fórum com capacidade mínima de 100Mbps;
  - Organizações das Forças Armadas em áreas urbanas.

O Sr. Sidney Azeredo Nince passou então a reportar as informações especificamente sobre a Etapa 1 do projeto PAIS que contempla as Infovias 02, 03 e 04, e exibiu o *slide* a seguir reproduzido a respeito das atividades executadas e em execução quanto à Infovia 03, afirmando que ela seria a infovia mais adiantada:



**ANATEL**

**Atividades executadas e em execução**

- **Infovia 03 (Macapá/AP-Belém/PA)**
  - Autorização Marinha emitida;
  - Licença IBAMA:
    - Licença Prévia emitida 16/11/2023;
    - Licença de Instalação emitida em 18/01/2024.
  - Instalação Caixas de Ancoragem concluída;
  - Instalação Containers (CMAD) concluída;
  - Instalação Sistemas de Transmissão Óptica (STO) concluída;
  - Rede Metropolitana:
    - Curralinho/PA – Concluída;
    - Breves/PA – Previsão início 03/02/2024;
    - Belém/PA – Aguardando aprovação da Concessionária.

No que tange às atividades executadas e em execução da Infovia 04, o Sr. Sidney Azeredo Nince informou que ela é a próxima infovia a ser lançada e projetou o *slide* abaixo com as seguintes informações:

Item	Descrição
	

O Sr. Sidney Azeredo Nince registrou que, por último, em relação a essa primeira etapa, viria a Infovia 02 e, para tanto, projetou o slide abaixo reproduzido que mostra as atividades executadas e em execução dessa infovia:



Ainda sobre a Etapa 1, o Sr. Sidney Azeredo Nince informou que, no final do ano, em função do problema com as secas nos rios, foram impedidos de efetuar os lançamentos dos cabos ópticos e, assim, as atividades prosseguiram com aquelas etapas que são necessárias para acontecer em terra e, diante de todo esse novo cenário, projetou o slide abaixo com o cronograma que define os prazos de duração, previsão de início e fim, restrições hidrográficas e outras, para lançamento, proteção e ancoragem de cada uma das infovias que compõem essa etapa:

**Programa Amazônia Integrada e Sustentável – PAIS**

**LANÇAMENTO, PROTEÇÃO E ANCORAGEM.**

	DURAÇÃO	PREVISÃO INÍCIO	PREVISÃO FIM	RESTRIÇÕES HIDROGRÁFICAS	RESTRIÇÕES Licencia e Autorizações	
<b>INFOVIA 03</b>	26 dias	DO+10 dias*	DO+36 dias	Sem Restrições	IBAMA LI Emitido	MARINHA Emitido
<b>INFOVIA 04</b>	11 dias	D1+10 dias*	D1+21 dias	SET a DEZ	IBAMA Em processo	MARINHA Emitido
<b>INFOVIA 02</b>	29 dias	D2+10 dias*	D2+39 dias	SET a JAN	IBAMA Em processo	MARINHA Em processo



\* As datas planejadas de início de lançamento dependem essencialmente da emissão das licenças ambientais pelo IBAMA e das condições hidrográficas.

Por fim, o Sr. Sidney Azeredo Nince passou a relatar as informações sobre as Redes Metropolitanas ópticas e apresentou um quadro com a quantidade de pontos de atendimento que teria sido aprovada na última Reunião do GAISPI, conforme slide a seguir transcrito:



Nesse contexto, consignou que, após a aprovação do GAISPI, houve uma interação com o Exército e foi citado que haveria um outro ponto de atendimento que não teria sido previsto na primeira aprovação e que se refere à cidade de Breves na Infovia 03. afirmou, portanto, que,

Item	Descrição
	<p>como houve essa sinalização do Exército em um contato informal, o GT, em conjunto com a EAF, decidiu encaminhar uma solicitação formal para as três Forças Armadas solicitando uma confirmação dos pontos a serem atendidos entre as Infovias 02, 03 e 04.</p> <p>O <b>Sr. Sidney Azeredo Nince</b> informou que ainda não houve resposta das Forças Armadas e que, assim, entende que o Grupo não teria condições de deliberar por essa alteração/ampliação da quantidade de pontos atendidos especificamente em relação às Forças Armadas e que, tão logo, tenham essa formalização, o <b>GT-PAIS</b> trará o tema para deliberação definitiva pelo GAISPI de todos os pontos de atendimento pelas Infovias 02, 03 e 04 da Etapa 1.</p> <p>Concluída a apresentação, o <b>Presidente do GAISPI</b> concedeu a palavra ao <b>Sr. Leandro Guerra</b> que, por sua vez, reforçou a manifestação do <b>Sr. Sidney Azeredo Nince</b>, por ser muito importante para a segurança jurídica do processo. afirmou que esse enlace de acesso, assim que tiver a aprovação do GAISPI, a EAF poderá executar, ressaltando que a entidade não executa antes desse comando. Reiterou que isso serve também para a Rede Privativa, sendo um processo salutar e que deve ser seguido para evitar qualquer tipo de investimento desnecessário. Assim, concluiu registrando que é muito importante a medida colocada pelo <b>Sr. Sidney Azeredo Nince</b>, mesmo que tenham toda a demanda, faltou esse ponto do Exército e que deve ser revisto antes de ir à campo e executar o enlace de acesso.</p> <p>Complementando sua manifestação, o <b>Sr. Sidney Azeredo Nince</b> ressaltou que a lista de todos os pontos é apresentada no GT para todos os seus membros, inclusive o Ministério, e que considera importante essa aprovação e essa oficialização, principalmente no caso das escolas em que o Edital estabeleceu um número a ser atendido referente a 10 escolas, sendo muito comum em algumas cidades existirem mais de 10 escolas e que então deve ser feita uma escolha e que, até o momento, o critério dessa escolha é a quantidade de alunos e que, após, o GAISPI delibera definindo quais são aqueles pontos de atendimento que fazem parte do projeto, para que tenham a segurança de que todo o processo de definição e do detalhe dos pontos de atendimento seguiram as decisões formais do Grupo.</p> <p>O <b>Presidente do GAISPI</b> informou que recebeu a notícia de que já teria sido confirmada a data do evento em Belém e questionou ao <b>Sr. Leandro Guerra</b> se já teria sido informado nesta Reunião. O <b>Sr. Leandro Guerra</b> informou que já estaria alinhada com a Anatel e o Ministério das Comunicações a data de 04 de março e que já estariam se preparando e organizando toda a equipe de campo e de comunicação para que o evento ocorra nessa data. Diante disso, o <b>Presidente do GAISPI</b> convidou todos os membros para o evento do dia 04 de março em Belém.</p> <p>Não havendo manifestações adicionais, o <b>Presidente do GAISPI</b> passou para o item 8 da Pauta.</p>
7	Item retirado de Pauta.
8	<p>O <b>Presidente do GAISPI</b> concedeu a palavra ao <b>Sr. Henrique Gomes Pinheiro, Coordenador do GT-COM</b>, para que fizesse um breve relato das atividades no âmbito do GT.</p> <p>O <b>Sr. Henrique Gomes Pinheiro</b> cumprimentou, inicialmente, a todos os membros presentes, e deu início à apresentação sobre o relato das atividades do <b>GT-COM</b>, informando que, desde a última Reunião do GAISPI, o grupo se reuniu em duas oportunidades, sendo a primeira no dia 19 de dezembro e a segunda no dia 18 de janeiro, ocasiões em que continuaram acompanhando as ações de comunicação da EAF, com destaque para os seguintes itens:</p> <ol style="list-style-type: none"> <li>1) Nova Campanha que foi apresentada nesta Reunião Ordinária;</li> <li>2) Ações específicas que foram direcionadas para a Região Sul que, por sua vez, estava um pouco atrasada em relação às demais regiões quanto ao número de instalações em relação à expectativa dada pela pesquisa. afirmou que, nessa última reunião, já puderam observar que essas ações específicas deram resultado e que a Região Sul já voltou ao patamar de instalações esperado e dado pela pesquisa.</li> </ol> <p>O <b>Sr. Henrique Gomes Pinheiro</b> finalizou sua apresentação afirmando que os demais temas foram abordados pelo <b>Sr. Leandro Guerra</b> e pela <b>Sra. Patrícia de Oliveira Abreu</b> em suas apresentações, e que, até o mês de abril, devem ter a novidade referente à nova pesquisa e seus resultados, com novas expectativas de público a ser atendido pela política pública.</p> <p>Concluída a apresentação, o <b>Presidente do GAISPI</b> questionou aos membros do GAISPI se possuíam algum comentário em relação ao que foi apresentado</p> <p>Não havendo manifestações e considerando que neste item não há deliberação, o <b>Presidente do GAISPI</b> passou para o item 9 da Pauta.</p>
9	<p>O <b>Presidente do GAISPI</b> concedeu a palavra ao <b>Sr. Marcos Vieira Baeta Neves, Coordenador do GT-REDE</b>, para que fizesse um breve relato sobre as atividades no âmbito do GT.</p> <p>O <b>Sr. Marcos Vieira Baeta Neves</b> cumprimentou, inicialmente, a todos os membros presentes, e deu início à apresentação sobre o relato das atividades do <b>GT-REDE</b>, informando que seria breve, sem apresentação de <i>slides</i>, considerando que a sua parte já teria sido apresentada pelo <b>Sr. Leandro Guerra</b> em sua manifestação.</p> <p>O <b>Sr. Marcos Vieira Baeta Neves</b> registrou que no último dia 30 foi realizada uma reunião do GT com o objetivo de fazer o acompanhamento de <i>status</i> e, para acrescentar o que já foi relatado pelo <b>Sr. Leandro Guerra</b>, comunicou a todos que o Recurso apresentado pelas prestadoras quanto à decisão do GAISPI relativa à aprovação das Diretrizes da Rede Móvel foi instruído, conta com a manifestação da PFE sobre as razões trazidas pelas prestadoras e se encontra no Conselho para deliberação. afirmou que acredita que, nas próximas semanas, deverão ter algum posicionamento sobre os requisitos da Rede Móvel.</p> <p>Ainda sobre a Rede Móvel, salientou que a EAF informou ao GT que eles estariam elaborando uma consultoria e o <i>business plan</i> da Rede Móvel para avaliar a sustentabilidade e que devem estar finalizando nos próximos dias, sustentando que isso é importante para a avaliação dos contornos e que, em breve, terão novidades sobre esse ponto.</p> <p>Na sequência, o <b>Sr. Marcos Vieira Baeta Neves</b> abordou o tema da Rede Fixa, reiterando a manifestação do <b>Sr. Leandro Guerra</b> no sentido de que o Ministério teria enviado, por meio de Ofício nº 1487, a lista da demanda, e afirmou que eles já estavam aguardando isso há um tempo, desde a última gestão com o <b>Conselheiro Moisés Queiroz Moreira</b> e, agora, sob a gestão do <b>Conselheiro Carlos Manuel Baigorri</b> que, por sua vez, também teria colocado essa necessidade.</p> <p>Nesse contexto, informou que, agora, se inicia um trabalho que a EAF já começou e que se encontra no estágio inicial de depuração dessas informações, tais como coordenadas geográficas e localização que se encontram bem adiantadas. Ressaltou que há um outro momento, que é uma questão levantada no GT relativa à avaliação de elegibilidade desses pontos e se estariam de acordo com a previsão do Edital, sendo esse o próximo passo que já se encontra mapeado pela EAF. O <b>Sr. Marcos Vieira Baeta Neves</b> recordou que o <b>Sr. Leandro Guerra</b> colocou a necessidade de se aprovar aqui no GAISPI e afirmou que isso será feito futuramente, após a realização desse trabalho no qual entenderão melhor o tamanho da rede e se serão todos os 7.200 pontos ou se poderiam até entrar mais alguns pontos, trazidos pela própria Telebrás ou pela EAF. Destacou, por fim, que a notícia boa é que o grupo já tem os pontos da Rede Fixa e que a EAF já estaria trabalhando sobre a topologia da rede.</p> <p>Finalizando sua apresentação, o <b>Sr. Marcos Vieira Baeta Neves</b> consignou, no que se refere à criptografia da rede, que a EAF vem fazendo esse trabalho junto à ABIN e que todos esses acontecimentos acenderam uma "luz amarela" de atenção. Ressaltou que vem discutindo esse</p>

Item	Descrição
	<p>tema, principalmente com o Coordenador do projeto na EAF, <b>Sr. Geraldo Segato</b>, e afirmou que, a princípio, os dois órgãos que teriam condições de suprir a necessidade trazida pelo Edital referente à criptografia no nível de Estado seriam a ABIN e a Marinha. Nesse cenário, informou que, a princípio, a Marinha não teria a <i>expertise</i> e o conhecimento necessário para embarcar os algoritmos e as chaves criptográficas nos equipamentos que farão parte da rede e que ficarão na ponta dos enlaces. Por último, o <b>Sr. Marcos Vieira Baeta Neves</b> afirmou que estão discutindo esse tema e que talvez seja importante também o GAISPI interceder junto à ABIN e compreender melhor o cenário e pensar em uma estratégia, reforçando que a discussão está sendo feita e que estão avaliando como endereçarão esse assunto e as possibilidades que existirem.</p> <p>Concluída a apresentação, o <b>Presidente do GAISPI</b> registrou que, no final do ano de 2023, o <b>Ministro Juscelino</b>, em reunião com a Anatel e a EAF, solicitou que fosse realizado esse trabalho de avaliação do tamanho e elaboração de um <i>business plan</i> do que seria a Rede Móvel e, a partir disso, tomar uma decisão quanto ao prosseguimento ou não, uma vez que a própria Telebrás já teria sido apontada como o operador e que há uma série de dúvidas sobre a sustentabilidade e a viabilidade de uma operação de uma Rede Móvel, nos termos em que está desenhada. Afirmou que esse é um ponto que se encontra em espera e que serão tomadas melhores decisões junto com o Ministério, responsável pela definição da política pública, a partir do resultado do trabalho da consultoria. O <b>Presidente do GAISPI</b> se dirigiu ao <b>Sr. Leandro Guerra</b> registrando que, tão breve tenham esses resultados, poderá ser apresentado ao Grupo e, em paralelo, seguir dialogando com o Ministério para apresentar e avaliar, sob a perspectiva da política pública, o que pode ser feito.</p> <p>O <b>Sr. Leandro Guerra</b> manifestou concordância com o <b>Presidente do GAISPI</b> e informou que a EAF agora está aguardando o resultado do trabalho e que acredita que, em duas semanas, já estaria pronto.</p> <p>Ato contínuo, não havendo manifestações adicionais e considerando que não há deliberação neste item, o <b>Presidente do GAISPI</b> passou para o item 10 da Pauta.</p>
10	<p>O <b>Presidente do GAISPI</b> questionou aos membros do GAISPI presentes se possuíam algum assunto que quisessem tratar na presente Reunião.</p> <p>Não havendo manifestações, o <b>Presidente do GAISPI</b> consignou que gostaria de solicitar aos membros titulares do GAISPI que encaminhassem, em até 15 (quinze) dias, ofício à <b>Secretaria Executiva</b> deste Grupo, ratificando os seus representantes indicados nos GTs ou, eventualmente, propondo a sua substituição, acompanhada da indicação do respectivo <i>e-mail</i> para contato, a fim de garantir que todos os representantes sejam devidamente convidados para as reuniões dos GTs.</p> <p>Concedida a palavra, o <b>Sr. Wilson Diniz Wellisch</b> questionou, sobre esse ofício, se era possível usar a mesma lógica do GIREL, isto é, ao invés de colocar nominal, colocar o titular de cada Secretaria do Ministério. O <b>Presidente do GAISPI</b> manifestou concordância com essa forma de apresentação e indicação por parte do representante do Ministério, por entender que ficaria mais institucional.</p> <p>O <b>Secretário Executivo do GAISPI</b> esclareceu que a atualização serve para a plenária e para os subgrupos, inclusive das operadoras, sendo necessária a indicação dos representantes, podendo o Ministério enviar por <i>e-mail</i>, para fins de registro.</p> <p>Na sequência, não havendo mais manifestações, o <b>Presidente do GAISPI</b> passou para o item 11 da Pauta.</p>
11	<p>O <b>Presidente do GAISPI</b> propôs que a próxima Reunião Ordinária do GAISPI seja realizada no dia 13 de março de 2024 (quarta-feira) às 10:00h, de forma remota, considerando que a data prevista inicialmente seria o dia 28 de fevereiro de 2024, porém, nesse dia, afirmou que ele e alguns integrantes do Grupo participarão de um evento em Barcelona na Espanha. Questionou aos membros do GAISPI se estariam todos de acordo com essa data.</p> <p>Concedida a palavra, o <b>Sr. Leandro Guerra</b> questionou se, no Regimento do GAISPI, há obrigatoriedade de reunião mensal, afirmando, desde logo, que não seria contrário a data proposta. O <b>Secretário Executivo do GAISPI</b> esclareceu que, pela conveniência e oportunidade da agenda, o <b>Presidente</b> e o Grupo teriam essa flexibilidade.</p> <p>O <b>Presidente do GAISPI</b> afirmou que com a manifestação de concordância de todos os membros seria suficiente o registro em Ata para a realização da Reunião na data por ele proposta.</p> <p>Não havendo manifestações contrárias, o <b>Presidente do GAISPI</b> declarou que fica definida a data da 26ª Reunião Ordinária do GAISPI para o dia 13 de março de 2024 (quarta-feira) às 10:00h, de forma remota.</p> <p>Concluídos os assuntos constantes da Pauta, o <b>Presidente do GAISPI</b> declarou encerrada a 25ª Reunião Ordinária do Grupo.</p>

Segue a presente Ata de Reunião assinada eletronicamente pelos participantes acima identificados e aprovada na 25ª Reunião Ordinária do GAISPI, realizada em 24 de janeiro de 2024.