REGISTRO DE REUNIÃO

GRUPO DE ACOMPANHAMENTO DA IMPLANTAÇÃO DAS SOLUÇÕES PARA OS PROBLEMAS DE INTERFERÊNCIA NA FAIXA DE 3.625 A 3.700 MHZ - GAISPI

ATA DA 29ª REUNIÃO ORDINÁRIA DO GAISPI

Data	Horário de Início	Horário de Término	Local
17 de junho de 2024.	09:50	11:01	Plataforma Teams

1. **PARTICIPANTES**

1.1. Membros do GAISPI:

FUNÇÃO	MEMBRO	NOME	Presente na reunião?
Presidente do GAISPI	-	Carlos Manuel Baigorri	NÃO
Secretário Executivo do GAISPI	-	Vinícius Oliveira Caram Guimarães	SIM
Representante do Ministério das Comunicações	Titular	Wilson Diniz Wellisch	SIM
	Suplente	Maximiliano Salvadori Martinhão	NÃO
Representantes da Proponentes Vencedoras dos Lotes do Tipo B	Titular	Antônio Oscar de Carvalho Petersen	NÃO
	Suplente	Monique Pereira Ibitinga de Barros	SIM
	Titular	Camilla Tedeschi de Toledo Tapias	NÃO
	Suplente	Anderson Emanuel de Azevedo Gonçalves	SIM
	Titular	Mario Girasole	NÃO
	Suplente	Marcelo Concolato Mejias	SIM
Representantes dos Radiodifusores	Titular	Flavio Ferreira de Lara Resende	NÃO
	Suplente	Cristiano Reis Lobato Flores	SIM
	Titular	Márcio Silva Novaes	NÃO
	Suplente	Samir Amando Granja Nobre Maia	NÃO
	Titular	Luiz Carlos Abrahão	SIM
	Suplente	Carlos Eduardo Neiva Melo	NÃO
Representantes das Exploradoras de Satélites	Titular	Lincoln Amazonas Antunes de Oliveira	SIM
	Suplente	Michelle Machado Caldeira	SIM
	Titular	Fabio Franco Costa de Alencar	SIM
	Suplente	Luis Fernando Barros Costa Fernandes	NÃO
	Titular	Márcio André de Assis Brasil	SIM
	Suplente	Rodrigo Soares Campos	NÃO
Representantes das Proponentes Vencedoras dos Lotes C1 a C8 e D1 a D32	Titular	José Roberto Nogueira	NÃO
	Suplente	Katia Costa da Silva Pedroso	SIM
	Titular	Margaret de Almeida Cadête Moonsammy	SIM
	Suplente	Wagner Zanini Barreira	NÃO
	Titular	Vítor Elísio Góes de Oliveira Menezes	SIM
	Suplente	Mariana Rezende	NÃO

1.2. Outros Participantes:

Nome	Órgão/Instituição/Empresa
Chirlene Silva	Anatel (terceirizada)
Henrique Gomes Pinheiro	Anatel/APC - Coordenador do GT-COM
Lauro Leandro Rutkowski	Anatel
Leandro Enrique Lobo Guerra	EAF
Patrícia de Oliveira Abreu	EAF
Paula Fontelles do Valle	Anatel/SOR
Sidney Azeredo Nince	Anatel/SOR - Coordenador do GT-Pais
Takeshi Ikeda	Anatel
Karine Karine Medeiros Dias	Anatel
Marcos Vieira Baeta Neves	Anatel/SOR -Coordenador do GT-REDE
Ricardo Lamongi Dieckmann	EAF
Rogério Adriano Fernandes	Anatel
Antonio Celso Guimaraes Teixeira	MCOM
Wagner Souza	Cloud2u
Sebastiao Sergio De Oliveira Junior	TIM
Antonio Parrini Pimenta	EAF
Ho Yueh Chuch	EAF
Silvio Artur Meira Starling	EAF
Renato de Goes Ribeiro	EAF

2. **PAUTA**

Item	Descrição
1	**ITEM 1 DA PAUTA: APROVAÇÃO DA ATA DA 28ª REUNIÃO ORDINÁRIA, REALIZADA NO DIA 22 DE MAIO DE 2024.**
2	**ITEM 2 DA PAUTA: INFORME DAS ATIVIDADES DA ENTIDADE ADMINISTRADORA DA FAIXA DE 3,5 GHz (EAF).**

Item	Descrição
3	**ITEM 3 DA PAUTA: INFORME DO GRUPO TÉCNICO DE MIGRAÇÃO E MITIGAÇÃO – GT-MIGRAÇÃO**
4	**ITEM 4 DA PAUTA: DELIBERAÇÃO SOBRE A ANTECIPAÇÃO DE CIDADES PARA A LIBERAÇÃO DO USO DA FAIXA DE RADIOFREQUÊNCIAS DE 3.3**
5	**ITEM 5 DA PAUTA: INFORME DO GRUPO TÉCNICO DO PROGRAMA AMAZÔNIA INTEGRADA E SUSTENTÁVEL – GT-PAIS.**
6	**ITEM 6 DA PAUTA: OUTROS ASSUNTOS**
7	**ITEM 7 DA PAUTA: REUNIÃO ORDINÁRIA DE JULHO DE 2024**

3. **RELATO DA REUNIÃO**

Item	Descrição
Saudação	Inicialmente, o **Secretário Executivo do GAISPI**, **Sr. Vinícius Oliveira Caram Guimarães**, deu boas-vindas e agradeceu a presença de todos e informou que, devido excepcional ausência do **Presidente do GAISPI**, **Sr. Carlos Manuel Baigorri**, e, conforme previsão no art. 15, inciso I, do Regimento Interno, na qualidade de **Secretário Executivo do GAISPI**, substituiria o **Presidente do GAISPI** nesta Reunião Ordinária até o momento em que ele puder ingressar para assumir as funções. Ato contínuo, o **Secretário Executivo do GAISPI** registrou a participação de todos de ouvinte, conforme solicitação das mesmas e, em seguida, passou para o item 1 da Pauta.
1	O **Secretário Executivo do GAISPI** informou que não foram recebidas solicitações ou manifestações sobre a minuta da Ata circulada. Desta forma, questionou aos membros do GAISPI se estariam de acordo coma versão encaminhada para a aprovação. Não havendo manifestações contrárias, o **Secretário Executivo do GAISPI** declarou que fica aprovada a Ata da 28ª Reunião Ordinária do GAISPI.
2	O **Secretário Executivo do GAISPI** concedeu a palavra ao **Sr. Leandro Guerra**, para que fizesse um breve relato sobre as atividades da EAF nesse período. O **Sr. Leandro Guerra** cumprimentou, inicialmente, a todos os membros presentes e passou a projetar uma apresentação, cuja agenda do Informe das atividades da EAF abordou os seguintes itens: I – Migração TVRO; II – Desocupação e Mitigação FSS; III – Fase 5 e Planejamento Fase 6; IV – Municípios com limpeza da faixa 3,5 GHz concluída; V – Planejamento TVRO – Plano de Aceleração de Instalação; VI – Compras Infovias; VII – Projeto PAIS; e VIII – Projeto Rede Privativa de Governo. Sobre o primeiro item de sua agenda, Migração TVRO, o **Sr. Leandro Guerra** projetou o *slide* abaixo reproduzido que apresenta um gráfico que mostra o acumulado de instalações realizadas mensalmente: 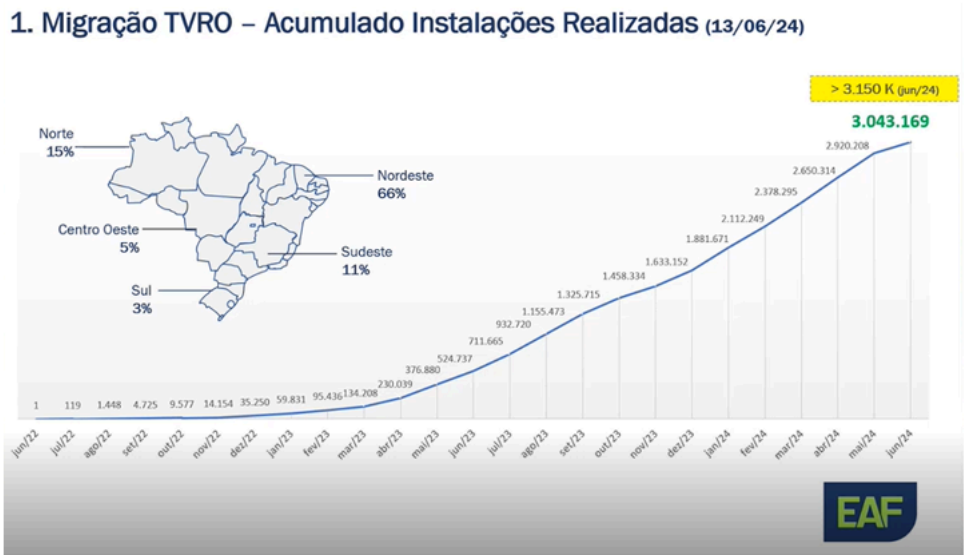 No tocante ao *slide* acima, o **Sr. Leandro Guerra** destacou que a EAF alcançou recentemente a marca de 3 milhões de instalações de TVRO com migração da Banda C para a Banda Ku, e ressaltou que estimam, para o final do mês de junho, superar a marca de 3,150 milhões instalações no Brasil. Afirmou o mapa acima representa a distribuição por Região, sendo o Nordeste em uma posição de destaque com 66% das instalações, seguida das demais Regiões. Sobre o mesmo tema, o **Sr. Leandro Guerra** projetou o *slide* abaixo que apresenta a marca de 3 milhões de kits instalados alcançada pela entidade no dia 10 de junho de 2024, por entender que é uma marca comemorativa e um marco importante para o projeto. Chamou atenção ao fato de que, no dia 20 de junho, a EAF completa dois anos do início de sua instalação, e que o primeiro beneficiário, Joselito da região de Brasília, foi ativado nessa data:

Item	Descrição

O **Sr. Leandro Guerra** informou que, em razão desse marco, amanhã a entidade realizará uma coletiva com a imprensa para atualizar sobre os projetos envolvidos nesses dois anos.

Passando para o segundo item de sua agenda, Desocupação e Mitigação FSS, o **Sr. Leandro Guerra** projetou o *slide* a seguir transcrito, que mostra o *status* do andamento do atesto do cumprimento das obrigações da Desocupação e da Mitigação FSS:

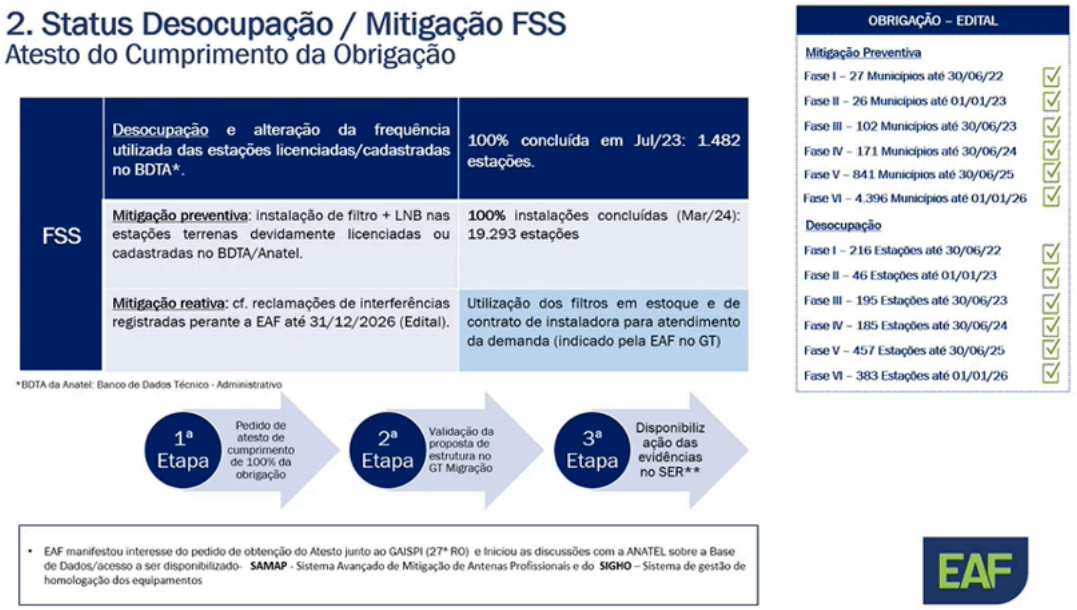

Com relação ao *slide* em tela, o **Sr. Leandro Guerra** informou que a EAF já teria proposto, no âmbito do GT, a utilização dos atuais filtros que se encontram no estoque e a extensão dos contratos com as instaladoras para atendimento das demandas relativas à mitigação reativa, última etapa do processo, e que esse processo se encontra em andamento. Afirmou ainda que estariam desenvolvendo a ferramenta/plataforma para disponibilizar todas as informações, conforme já comentado por ele na última Reunião Ordinária do GAISPI e que a projeção de disponibilizar essas informações no sistema até novembro deste ano.

O **Sr. Leandro Guerra** passou para o terceiro item de sua agenda, Fase 5 e Planejamento Fase 6, e projetou o *slide* a seguir transcrito que apresenta o Cronograma Macro de execução e planejamento das Fases 5 e 6, mostrando a atuação mensal da entidade:

Item	Descrição

Sobre o Cronograma Macro, o **Sr. Leandro Guerra** fez os seguintes destaques:

1) Fase 5-C: estaria terminado com 168 municípios, com destaque para atendimento pleno dos estados do Acre, Amazonas e Goiás;
2) Fase 6: será iniciada a partir do mês de julho e que o objetivo é terminar essa fase até mês de dezembro de 2024, antecipando mais de um ano; e
3) Fase 5: com a deliberação de hoje, 17 de junho de 2024, anteciparão, em mais de um ano, o que está previsto no Edital do 5G para o dia 30 de junho de 2025, concluindo a Fase 5, nesta data, com atendimento pleno do Edital.

Nesse contexto, o **Sr. Leandro Guerra** apresentou o *slide* a seguir transcrito que mostra os detalhes da conclusão da Fase 5:

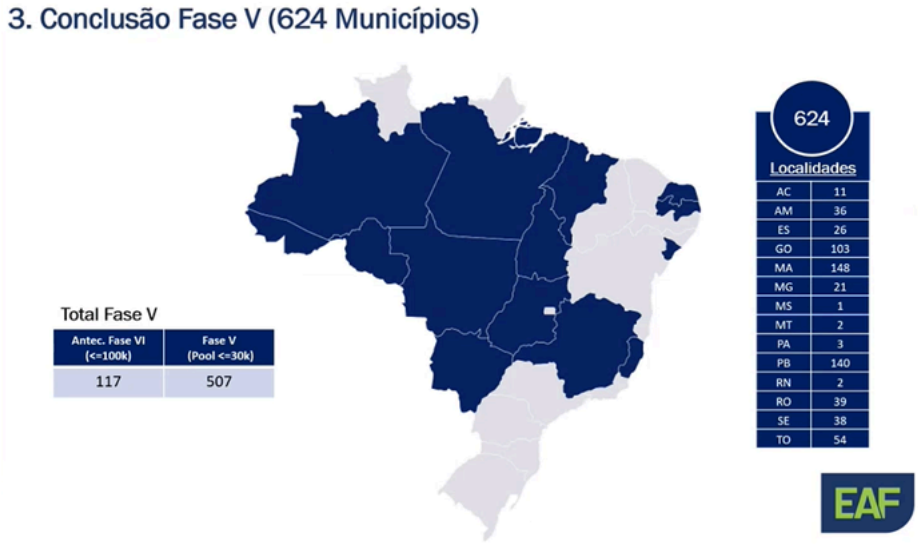

Em seguida, o **Sr. Leandro Guerra** exibiu *slide* que mostra o planejamento da Fase 6 com a projeção de 1.268 municípios assim distribuídos por Unidades da Federação, destacando que a grande maioria se concentra na região central do Brasil, onde estará o maio desafio da EAF, bem como o seu perfil populacional:

Item	Descrição

Ato contínuo, o **Sr. Leandro Guerra** projetou o *slide* abaixo reproduzido que mostra os 315 municípios, especialmente atendendo a pedidos da radiodifusão, em que a entidade atuará a partir do mês de julho, destacando a sua distribuição por Unidades da Federação e o seu perfil populacional:

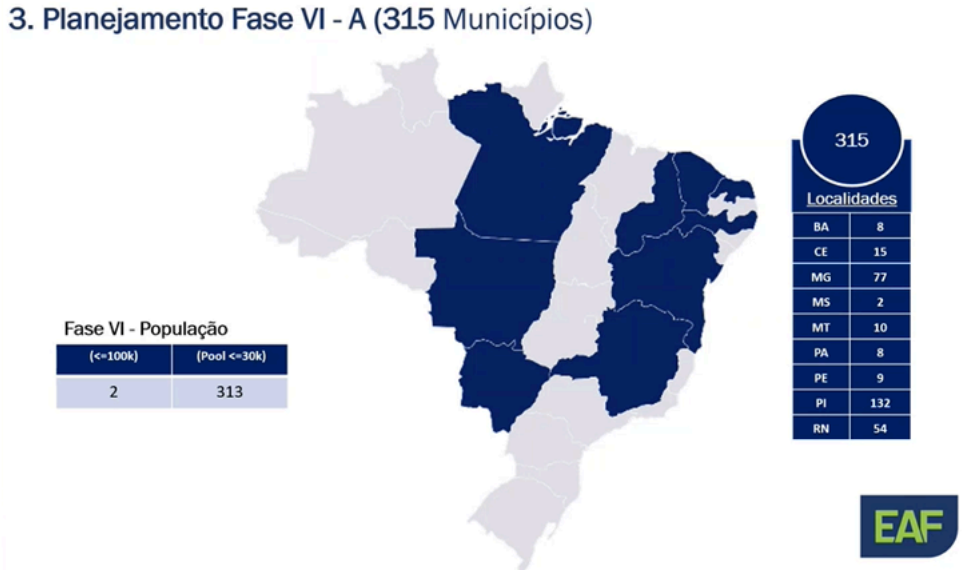

O **Sr. Leandro Guerra** também apresentou a relação dos 315 municípios, conforme os *slides* abaixo:

3. Planejamento Fase VI - A Agosto/24 (315 Municípios)

UF	Município
BA	Andorinha
BA	Bom Jesus da Serra
BA	Caetanos
BA	Campo Formoso
BA	Caturama
BA	Itaguaçu da Bahia
BA	Malhada
BA	Sapeaçu
CE	Ararendá
CE	Catunda
CE	Croatá
CE	Deputado Irapuan Pinheiro
CE	Ererê
CE	Ibiculitinga
CE	Ipaporanga
CE	Madalena
CE	Milhã
CE	Piquet Carneiro
CE	Potiretama
CE	Salitre
CE	São João do Jaguaribe
CE	Solonópole
CE	Tarrafas
MG	Angelândia
MG	Aricanduva
MG	Bom Jesus do Galho
MG	Buritizeiro
MG	Campo Azul
MG	Cantagalo
MG	Couto de Magalhães de Minas
MG	Divisa Alegre
MG	Durandé
MG	Entre Folhas
MG	Estrela do Indaiá
MG	Fama
MG	São Gonçalo do Rio Preto

UF	Município
MG	Fervedouro
MG	Franciscópolis
MG	Frei Lagonegro
MG	Fronteira dos Vales
MG	Fruta de Leite
MG	Gameleiras
MG	Goiabeira
MG	Ibiracatu
MG	Ingaí
MG	Jacinto
MG	Japaraíba
MG	Jordânia
MG	José Gonçalves de Minas
MG	José Raydan
MG	Juvenília
MG	Lagoa dos Patos
MG	Lagoa Grande
MG	Machacalis
MG	Mamonas
MG	Miravânia
MG	Monjolos
MG	Monte Formoso
MG	Morada Nova de Minas
MG	Ninheira
MG	Nova Porteirinha
MG	Novo Oriente de Minas
MG	Novorizonte
MG	Padre Carvalho
MG	Pai Pedro
MG	Palmópolis
MG	Piedade de Caratinga
MG	Pintópolis
MG	Ponto dos Volantes
MG	Presidente Bernardes
MG	Riacho dos Machados
MG	Rosário da Limeira

UF	Município
MG	Santa Bárbara do Leste
MG	Santa Cruz de Salinas
MG	Santa Fé de Minas
MG	Santa Helena de Minas
MG	Santana da Vargem
MG	Santana de Cataguases
MG	Santana do Garambéu
MG	Santa Rita do Itueto
MG	Santo Antônio do Retiro
MG	São Domingos das Dores
MG	São Francisco de Paula
MG	São Geraldo do Baixio
MG	São João das Missões
MG	São João do Manteninha
MG	São João do Paraíso
MG	São José do Jacuri
MG	São Pedro do Suaçuí
MG	São Sebastião da Vargem Alegre
MG	São Sebastião do Anta
MG	São Sebastião do Maranhão
MG	São Vicente de Minas
MG	Setubinha
MG	Seritinga
MG	Serra da Saudade
MG	Silveirânia
MG	Ubaí
MG	Ubaporanga
MG	Vargem Grande do Rio Pardo
MS	Alcinópolis
MS	Japorã
MT	Bom Jesus do Araguaia
MT	Glória D'Oeste
MT	Ipiranga do Norte
MT	Itanhangá
MT	Nova Nazaré
MT	Nova Santa Helena

EAF

Item	Descrição

3. Planejamento Fase VI - A Agosto/24 (315 Municípios)

UF	Município
MT	Novo Santo Antônio
MT	Ponte Branca
MT	Santa Cruz do Xingu
MT	Serra Nova Dourada
PA	Bannach
PA	Cachoeira do Piriá
PA	Cumaru do Norte
PA	Jacareacanga
PA	Nova Esperança do Piriá
PA	Pau D'Arco
PA	Piçarra
PA	Santa Maria das Barreiras
PE	Buenos Aires
PE	Camutanga
PE	Ferreiros
PE	Granito
PE	Lagoa do Carro
PE	Machados
PE	Orocó
PE	Quixaba
PE	Terra Nova
PI	Alagoinha do Piauí
PI	Alegrete do Piauí
PI	Alvorada do Gurguéia
PI	Angical do Piauí
PI	Anísio de Abreu
PI	Antônio Almeida
PI	Aroazes
PI	Aroeiras do Itaim
PI	Arraial
PI	Assunção do Piauí
PI	Baixa Grande do Ribeiro
PI	Barra D'Alcântara
PI	Barreiras do Piauí
PI	Bela Vista do Piauí
PI	Belém do Piauí

UF	Município
PI	Betânia do Piauí
PI	Bocaina
PI	Bonfim do Piauí
PI	Brejo do Piauí
PI	Buriti dos Montes
PI	Cajazeiras do Piauí
PI	Caldeirão Grande do Piauí
PI	Campinas do Piauí
PI	Campo Alegre do Fidalgo
PI	Campo Grande do Piauí
PI	Campo Largo do Piauí
PI	Canavieira
PI	Capitão Gervásio Oliveira
PI	Caracol
PI	Caraúbas do Piauí
PI	Caridade do Piauí
PI	Caxingó
PI	Cocal de Telha
PI	Colônia do Gurguéia
PI	Colônia do Piauí
PI	Conceição do Canindé
PI	Coronel José Dias
PI	Cristalândia do Piauí
PI	Curimatá
PI	Currais
PI	Curral Novo do Piauí
PI	Dirceu Arcoverde
PI	Dom Expedito Lopes
PI	Domingos Mourão
PI	Eliseu Martins
PI	Fartura do Piauí
PI	Floresta do Piauí
PI	Francinópolis
PI	Francisco Ayres
PI	Francisco Macedo
PI	Francisco Santos

UF	Município
PI	Geminiano
PI	Hugo Napoleão
PI	Isaías Coelho
PI	Jacobina do Piauí
PI	Jardim do Mulato
PI	Jatobá do Piauí
PI	Jerumenha
PI	João Costa
PI	Joca Marques
PI	Juazeiro do Piauí
PI	Júlio Borges
PI	Jurema
PI	Lagoa de São Francisco
PI	Lagoa do Sítio
PI	Landri Sales
PI	Madeiro
PI	Marcolândia
PI	Marcos Parente
PI	Massapê do Piauí
PI	Milton Brandão
PI	Monsenhor Hipólito
PI	Monte Alegre do Piauí
PI	Morro Cabeça no Tempo
PI	Morro do Chapéu do Piauí
PI	Murici dos Portelas
PI	Nazaré do Piauí
PI	Nossa Senhora dos Remédios
PI	Novo Oriente do Piauí
PI	Novo Santo Antônio
PI	Padre Marcos
PI	Paes Landim
PI	Pajeú do Piauí
PI	Palmeira do Piauí
PI	Paquetá
PI	Parnaguá
PI	Patos do Piauí

EAF

3. Planejamento Fase VI - A Agosto/24 (315 Municípios)

UF	Município
PI	Pavussu
PI	Pedro Laurentino
PI	Nova Santa Rita
PI	Pimenteiras
PI	Porto Alegre do Piauí
PI	Redenção do Gurguéia
PI	Riacho Frio
PI	Ribeira do Piauí
PI	Ribeiro Gonçalves
PI	Rio Grande do Piauí
PI	Santa Cruz do Piauí
PI	Santa Cruz dos Milagres
PI	Santa Luz
PI	Santana do Piauí
PI	Santa Rosa do Piauí
PI	Santo Antônio de Lisboa
PI	Santo Antônio dos Milagres
PI	Santo Inácio do Piauí
PI	São Braz do Piauí
PI	São Félix do Piauí
PI	São Francisco de Assis do Piauí
PI	São Francisco do Piauí
PI	São Gonçalo do Gurguéia
PI	São Gonçalo do Piauí
PI	São João da Canabrava
PI	São João da Fronteira
PI	São João da Varjota
PI	São João do Arraial
PI	São José do Divino
PI	São José do Peixe
PI	São José do Piauí
PI	São Julião
PI	São Lourenço do Piauí
PI	São Luis do Piauí
PI	São Miguel do Fidalgo
PI	Sebastião Barros

UF	Município
PI	Sebastião Leal
PI	Socorro do Piauí
PI	Sussuapara
PI	Tamboril do Piauí
PI	Tanque do Piauí
PI	Várzea Branca
PI	Vera Mendes
PI	Vila Nova do Piauí
PI	Wall Ferraz
RN	Antônio Martins
RN	Bodó
RN	Campo Redondo
RN	Camalaú dos Dantas
RN	Cerro Corá
RN	Coronel Ezequiel
RN	Cruzeta
RN	Equador
RN	Fernando Pedroza
RN	Florânia
RN	Ipueira
RN	Itajá
RN	Jaçanã
RN	Janduíra
RN	Janduís
RN	Japi
RN	Jardim de Piranhas
RN	Jardim do Seridó
RN	João Dias
RN	José da Penha
RN	Lagoa d'Anta
RN	Lajes Pintadas
RN	Lucrécia
RN	Major Sales
RN	Marcelino Vieira
RN	Messias Targino
RN	Monte das Gameleiras

UF	Município
RN	Olho d'Água do Borges
RN	Ouro Branco
RN	Paraná
RN	Paraú
RN	Passa e Fica
RN	Patu
RN	Pilões
RN	Riacho da Cruz
RN	Riacho de Santana
RN	Rodolfo Fernandes
RN	Ruy Barbosa
RN	Santana do Matos
RN	Santana do Seridó
RN	São Fernando
RN	São José do Seridó
RN	São Rafael
RN	São Tomé
RN	São Vicente
RN	Serrinha dos Pintos
RN	Severiano Melo
RN	Sítio Novo
RN	Taboleiro Grande
RN	Tenente Laurentino Cruz
RN	Timbaúba dos Batistas
RN	Triunfo Potiguar
RN	Venha-Ver
RN	Viçosa

EAF

Na sequência, o **Sr. Leandro Guerra** passou a reportar as informações quanto ao quarto item de sua agenda que diz respeito aos <u>municípios com limpeza da faixa de 3,5 GHz concluída</u> e, para tanto, projetou o *slide* abaixo reproduzido que mostra os 168 municípios em que a desocupação e a mitigação, incluindo a franja de 20 km, foram concluídas e a instalação TVRO iniciada, no mês de junho de 2024, ressaltando a sua distribuição por Unidades da Federação, bem como o perfil desses municípios por fases do projeto e a conclusão da Fase 5 do projeto:

4. Municípios com limpeza de faixa concluída Fase V - C (17/06/24)

168 municípios aptos para liberação pelo GAISPI do uso da faixa 3.5 GHz.

Conclusão da Fase V do Edital do 5G (com mais de 12 meses de antecedência)

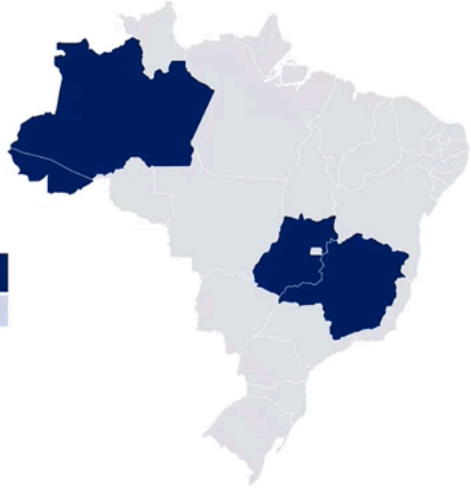

Total Fase V - C

Antec. Fase VI (<=100k)	Fase V (Pool <=30k)
42	126

168 Localidades

AC	11
AM	36
GO	103
MG	18

EAF

Nesse cenário, o **Sr. Leandro Guerra** apresentou a relação dos 168 municípios em apreço, conforme *slides* a seguir transcritos, e ressaltou que os municípios marcados em cinza se tratam de antecipações da Fase 6 do Edital do 5G:

Item	Descrição

4. Municípios com limpeza da faixa de 3.5 GHz concluída –
Junho/24 (168 Municípios)

UF	Município
AC	Cruzeiro do Sul
AC	Feijó
AC	Jordão
AC	Mâncio Lima
AC	Manoel Urbano
AC	Marechal Thaumaturgo
AC	Porto Walter
AC	Rodrigues Alves
AC	Santa Rosa do Purus
AC	Sena Madureira
AC	Tarauacá
AM	Alvarães
AM	Amaturá
AM	Apuí
AM	Atalaia do Norte
AM	Barreirinha
AM	Benjamin Constant
AM	Boca do Acre
AM	Borba
AM	Canutama
AM	Carauari
AM	Coari
AM	Eirunepé
AM	Envira
AM	Fonte Boa
AM	Guajará
AM	Ipixuna
AM	Itamarati
AM	Japurá
AM	Juruá
AM	Jutaí
AM	Lábrea
AM	Manicoré
AM	Maraã
AM	Maués
AM	Nova Olinda do Norte

UF	Município
AM	Novo Aripuanã
AM	Pauini
AM	Santa Isabel do Rio Negro
AM	Santo Antônio do Içá
AM	São Gabriel da Cachoeira
AM	São Paulo de Olivença
AM	Tabatinga
AM	Tapauá
AM	Tefé
AM	Tonantins
AM	Uarini
GO	Adelândia
GO	Alãnãndia
GO	Alto Horizonte
GO	Amaralina
GO	Americano do Brasil
GO	Amorinópolis
GO	Aporé
GO	Aragoiapaz
GO	Arenópolis
GO	Aruanã
GO	Aurilândia
GO	Baliza
GO	Bom Jardim de Goiás
GO	Bonópolis
GO	Britânia
GO	Buriti de Goiás
GO	Cachoeira Alta
GO	Cachoeira de Goiás
GO	Caçu
GO	Campos Belos
GO	Campos Verdes
GO	Carmo do Rio Verde
GO	Ceres
GO	Chapadão do Céu
GO	Córrego do Ouro

UF	Município
GO	Crixás
GO	Diorama
GO	Doverlândia
GO	Edealina
GO	Edéia
GO	Estrela do Norte
GO	Faina
GO	Fazenda Nova
GO	Firminópolis
GO	Formoso
GO	Divinópolis de Goiás
GO	Goiás
GO	Goiatuba
GO	Guaraita
GO	Guarani de Goiás
GO	Guarinos
GO	Heitoraí
GO	Indiara
GO	Ipiranga de Goiás
GO	Iporá
GO	Israelândia
GO	Itaberaí
GO	Itagaari
GO	Itaguaru
GO	Itajá
GO	Itapaci
GO	Itapirapuã
GO	Itapuranga
GO	Itarumã
GO	Jandaia
GO	Jaraguá
GO	Joaquaci
GO	Jovânia
GO	Jussara
GO	Lagoa Santa
GO	Mara Rosa

Anitec. Fase VI

EAF

4. Municípios com limpeza da faixa de 3.5 GHz concluída –
Junho/24 (168 Municípios)

UF	Município
GO	Matrinchã
GO	Mineiros
GO	Moiporá
GO	Montes Claros de Goiás
GO	Montividiu do Norte
GO	Morrinhos
GO	Morro Agudo de Goiás
GO	Mossâmedes
GO	Mozarlândia
GO	Mundo Novo
GO	Mutunópolis
GO	Nova América
GO	Nova Crixás
GO	Novo Brasil
GO	Novo Planalto
GO	Palestina de Goiás
GO	Palminópolis
GO	Paranaiguara
GO	Paraúna
GO	Pilar de Goiás
GO	Piranhas
GO	Porangatu
GO	Portelândia
GO	Posse
GO	Quirinópolis
GO	Rubiataba
GO	Sanclerlândia
GO	Santa Fé de Goiás
GO	Santa Rita do Araguaia
GO	Santa Tereza de Goiás
GO	Santa Terezinha de Goiás
GO	São Domingos
GO	São João da Paraúna
GO	São Luís de Montes Belos
GO	São Miguel do Araguaia
GO	São Patrício

UF	Município
GO	São Simão
GO	Trombas
GO	Turvânia
GO	Uirapuru
GO	Urutaia
GO	Vicentinópolis
MG	Alfenas
MG	Almenara
MG	Araguari
MG	Boa Esperança
MG	Caratinga
MG	Engenheiro Navarro
MG	Formiga
MG	Iaciara
MG	Machado
MG	Manhuaçu
MG	Mantena
MG	Matias Cardoso
MG	Monte Sião
MG	Nanuque
MG	Nepomuceno
MG	Resplendor
MG	São Sebastião da Bela Vista
MG	Três Marias

Anitec. Fase VI

EAF

Por fim, o **Sr. Leandro Guerra** projetou um *slide* abaixo reproduzido que apresenta um panorama geral de liberação da faixa de 3,5 GHz na data de hoje, e salientou que, considerando a deliberação a ser tomada na presente Reunião Ordinária, a EAF atingirá a marca de 4.302 municípios com o 3,5 GHz totalmente liberado, e destacou as informações contidas no referido *slide*:

4. Panorama Geral Liberação Faixa 3,5 GHz (22/05/2024)

4.134 Localidades

AC	11
AL	102
AM	26
AP	16
BA	144
CE	120
DF	1
ES	78
GO	143
MA	217
MG	439
MS	51
MT	64
PA	85
PB	223
PE	84
PI	40
PR	399
RJ	92
RN	81
RO	52
RR	15
RS	497
SC	295
SE	75
SP	645
TO	139



- A EAF realizou a limpeza da faixa de 3.5 GHz e está realizando a migração TVRO em 4.134 municípios
- Estados 100% liberados pela EAF – RS, SC, PR, AP, RR, AL, DF, SP, RJ, ES, MA, **PB, RO e TO**

Legenda

Cenário com a liberação dos 236 municípios da Fase V-B totalizando **4.134 municípios**

EAF

Dando prosseguimento ao seu informe, o **Sr. Leandro Guerra** passou para o quinto item da agenda, Planejamento TVRO – Plano de Aceleração de Instalação, e exibiu o gráfico abaixo reproduzido, reforçando que já terias sido mostrado nas Reuniões Ordinárias anteriores:

Item	Descrição

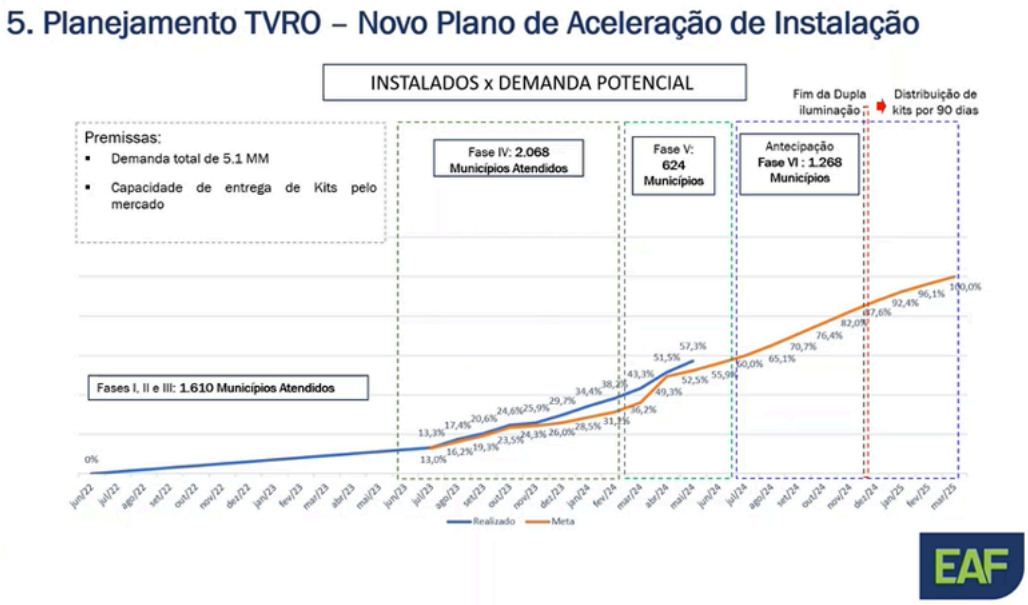

A respeito do gráfico acima, o **Sr. Leandro Guerra** observou que a linha vermelha se refere à demanda resultado da pesquisa realizada pela EAF no início do ano e que as instalações iriam até o mês de março, em função da atual data/prazo da dupla iluminação na Banda C, até o dia 31 de dezembro. Informou que estariam atingindo, na marca azul, 57,3% de toda a demanda de 5,1 milhões, ressaltando que, considerando que a própria pesquisa indicou que 5% não pretende trocar de antena mesmo tendo o perfil de beneficiário e recebendo o sinal pela Banda C, esse percentual de 57,3% subiria para acima de 60% também.

O **Secretário Executivo do GAISPI** interrompeu a apresentação para parabenizar todos os envolvidos que compõem o grupo que trabalha na parte da mitigação, aceleração e limpeza, afirmando que chegaram a esse patamar de percentual do Brasil liberado, com mais de 4.300 municípios com antecipação de 1,5 ano do projeto, de forma que gostaria de destacar e enaltecer o trabalho de excelência e que, de fato, estariam todos surpresos com mais de 3 milhões de kits distribuídos.

Nessa linha, o **Secretário Executivo do GAISPI** afirmou que entendeu que essas 1.268 que faltam dependeria do início da distribuição de kits. O **Sr. Leandro Guerra** confirmou esse entendimento e lembrou que a aquisição dos kits e a contratação dos instaladores já foram realizadas para a Fase 6 e afirmou que a entidade estaria bem firme com esse propósito de acelerar o projeto até o mês de dezembro deste ano. Informou que, logicamente, efetuaram a compra dos kits e que ainda falta recebê-los, sendo uma operação em que a entidade faz uma gestão diária e que essa entrega nem sempre é trivial.

Por fim, o **Sr. Leandro Guerra** afirmou que não se trata de uma conquista apenas da EAF, mas também da Anatel e do GAISPI e de todos os membros que contribuíram para que esse resultado de 3 milhões fosse alcançado e a antecipação de mais de um ano em relação à previsão da Fase 5 no Edital. Seguiu afirmando que a entidade pretende atingir a Fase 6 também com mais de um ano de antecedência do que está previsto no Edital.

Passando para o sexto item de sua agenda, Compras Infovias, o **Sr. Leandro Guerra** projetou, inicialmente o *slide* abaixo reproduzido, que mostra o mapa do projeto Norte Conectado, e relembrou que ele estaria sendo executado em 2 etapas, sendo que as Infovias 02, 03 e 04, compõem a Etapa 1, e as Infovias 05, 06 e 08, compõem a Etapa 2 do projeto:

O **Sr. Leandro Guerra** informou que a novidade é que a entidade estaria em processo de aquisição dos cabos em fase final, registrando que já receberam as propostas, estariam definindo o vencedor e pretendem adjudicá-lo em breve e exibiu o *slide* a seguir transcrito:

Item	Descrição

6. Mapa de Preços dos Cabos do Backbone – Infovias 05, 06 e 08

Infovia	Localização	Qte. Cabos Subaquáticos (metros)*	Qte. Cabos Terrestres (metros)*	Qte. Emendas	Qte. KIT Ferramental
Infovia 05	Rio Madeira	1.245.000	150.000	10	1
Infovia 06	Rio Purus	3.087.000		10	1
Infovia 08	Rio Juruá	3.069.000		10	1
Metragem total		7.401.000			

* Estimativa da metragem do cabo a ser confirmada após o EVR (Estudo de Viabilidade de Rota).

Para as 3 infovias, a previsão de investimento totaliza cerca de USD 51.700.000

EAF

Ainda sobre o tema, o **Sr. Leandro Guerra** destacou que a Etapa 2 é bastante desafiadora, seja pelo volume, seja por sua localização, e que estaria se referindo aos Rios Madeira, Purus e Juruá, com estimativa de mais 7.400 km de cabos subaquáticos nessa fase. Sobre a previsão de USD 51.700.00, afirmou que ela se dá em função de a entidade ainda estar realizando o Estudo de Viabilidade de Rota e que, somente após a sua conclusão, e que terão a definição da quantidade exata de cabos, salientando que esse processo já está sendo disparado.

Em seguida, o **Sr. Leandro Guerra** passou a reportar o sétimo ponto de sua agenda, Projeto PAIS, exibindo o *slide* abaixo reproduzido que mostra o *status* do Projeto PAIS em relação à Infovia 03, e destacou as seguintes informações:

7. Status PAIS

INFOVIA 03

Pós Implantação

- Licença de Operação – LO (IBAMA)
- Aceite de evidências (SER e PPA)*
- Transferência do Ativo para o MCom

Rede Metropolitana (RMO)

- ✓ Curralinho/PA - Concluído
- ✓ Breves/PA – Concluído
- Belém/PA – Em processo de autorização do uso compartilhado do posteamento

Legenda
✓ Concluído
Em execução
Programado

* **SER:** Sistema de Evidencias Regulatório e
PPA: Procedimento Pré-Acordado

1. Macapá (AP)
2. Afuá (PA) – Etapa 2
3. Breves (PA)
4. Curralinho (PA)
5. Ponta de Pedra (PA) – Etapa 2
6. Belém (PA)

PERCURSO TOTAL
Planejado 594 km
Instalado 587 km

POPULAÇÃO ATENDIDA
+2,7 milhões

EAF

Quanto à transferência do ativo para o MCOM, o **Sr. Leandro Guerra** projetou o seguinte *slide* com informações sobre reunião realizada no dia 29 de maio de 2024 com o subgrupo que trata do referido tema:

7. Status PAIS – Atesto Infovia 03 (Belém-PA / Macapá-AP)

29/05/25. Reunião subgrupo de transferência do ativo (MCom – Anatel - EAF)

- Será adotado o mesmo modelo de transferência utilizado pela EAD, já aprovado no âmbito da Anatel e MCom;
- Elaboração de cronograma conjunto (EAF-MCom) das atividades e alinhamento das datas com as expectativas das entregas;
- Elaboração pela EAF da planilha com inventário dos ativos acompanhada das respectivas notas fiscais que será analisada pelo MCom.

EAF

Passando para a Infovia 04, o **Sr. Leandro Guerra** projetou o seguinte *slide* que detalha o seu *status*, com as informações sobre a sua execução em relação à implantação do cabo subaquático, do *Backbone* Enlace Terrestre (BET) e da Rede Metropolitana (RMO):

Item	Descrição

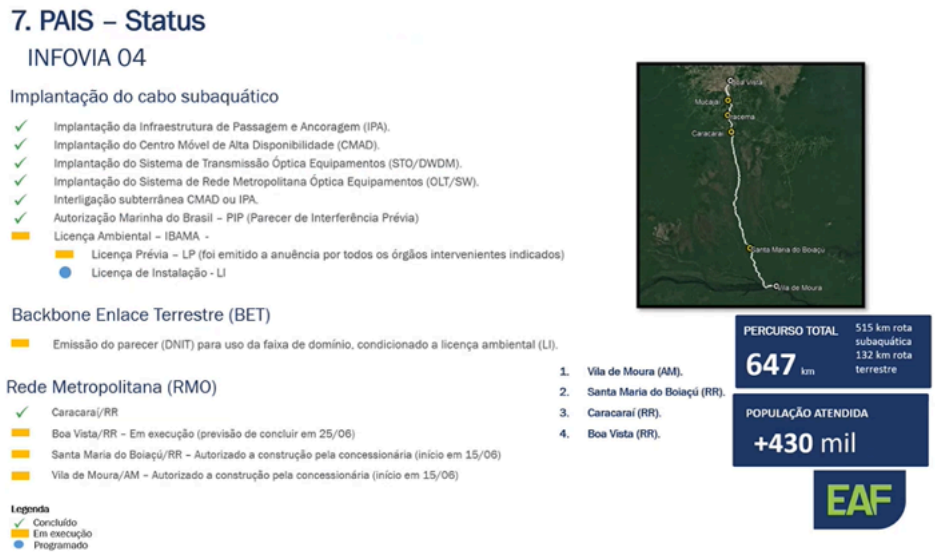

Quanto à Infovia 04, o **Sr. Leandro Guerra** destacou que a parte terrestre da infovia estaria praticamente pronta até Caracaraí, e que depois haverá um trecho de *backbone* terrestre entre Boa Vista e Caracaraí, mas que até Caracaraí seria subaquático, isto é, entre Vila de Moura e Caracaraí, reiterando que a infraestrutura terrestre já estaria pronta e aguardando para o lançamento apenas a licença ambiental do IBAMA.

Ato contínuo, o **Sr. Leandro Guerra** exibiu o *slide* abaixo reproduzido que passa a detalhar as informações sobre a execução da Infovia 02, ressaltando que se trata da infovia que mais tem avançado e que tem sido o foco da atuação da entidade, em função até mesmo do acordo internacional celebrado entre os governos colombiano e brasileiro:

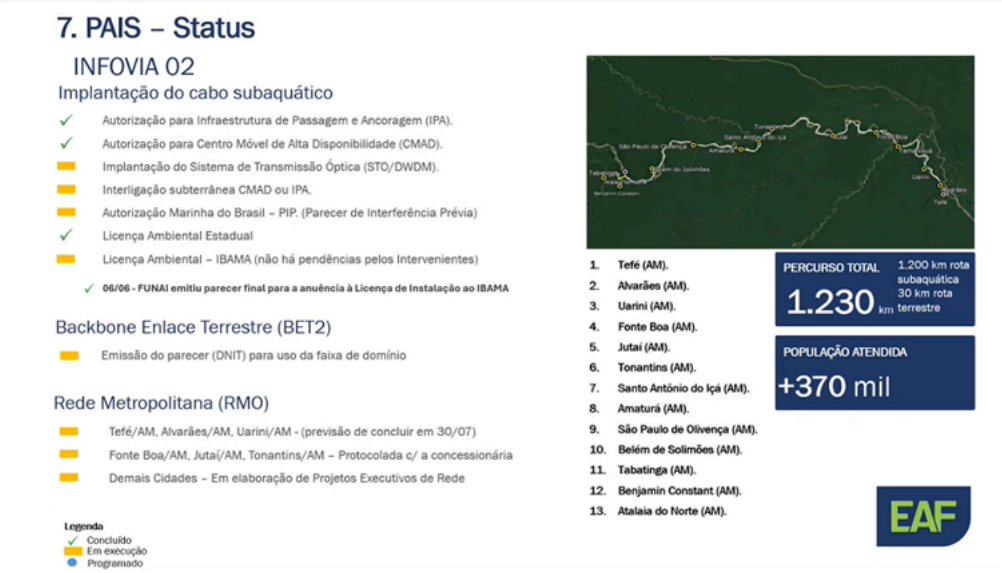

A respeito da Infovia 02, o **Sr. Leandro Guerra** fez os seguintes destaques:

a) A novidade é que já estariam com 100% de autorização da licença para instalação das caixas de ancoragem e dos *containers* nas 13 localidades contidas no *slide* acima;

b) A FUNAI teria emitido o parecer favorável para a instalação dessa infraestrutura e já teria informado ao IBAMA, o que representa uma evolução nesse sentido, e que, atualmente, se encontra também sob a análise do IBAMA;

c) Houve um avanço nas Redes Metropolitanas, com previsão de concluir Tefé, Alvarães e Uarini até 30 de julho, e que estariam envolvendo outras localidades para que possam ganhar tempo também na construção dessas redes.

Prosseguindo com a sua apresentação, o **Sr. Leandro Guerra** destacou pontos de atenção quanto ao prazo do Projeto PAIS, nos termos do *slide* abaixo transcrito, realizando a leitura das informações contidas no quadro em azul:

Item	Descrição

7. Pontos de atenção quanto ao prazo do Projeto PAIS

Ponto de Atenção	Descrição
Greve Geral do IBAMA	Convocada reunião geral no dia 16/06 para determinar possível Greve Geral a partir do dia 24/06.
Múltiplos lançamentos	Limitação de capacidade técnica e equipamentos
Janela de lançamento dos cabos	Cenário de seca de 2023 pode se repetir o agravar em 2024
Fragilidades na cadeia logística internacional	Novas ofensivas no Mar Vermelho ameaçam a cadeia logística marítima originando da China.

Servidores do Ibama convocam assembleias para decidir sobre greve geral

Comece seu dia bem-informado com as principais notícias sobre petróleo, gás, energia e política

epbr — 11 de junho de 2024

Em Meio ambiente, Petróleo e gás, Política energética, Setor elétrico

Estados Unidos destroem barco de patrulha dos Houthis no Mar Vermelho

Grupo que controla as partes mais populosas do Iêmen disse que atacou dois navios com drones e mísseis

Ameaça de seca ronda região norte

Estiagem no Amazonas resultou em custo de R$ 1,4 bilhão para as indústrias e possível repetição do quadro neste ano preocupa

Por Guilherme Meirelles

Com previsão de seca mais severa em 2024, Defesa Civil recomenda estoque de comida e água no AM

Previsão de que 2024 tenha uma seca severa foi feita devido rios do estado estarem com níveis abaixo do esperado para época, segundo a Defesa Civil do Amazonas.

Por g1 AM

15/05/2024 23h49 - Atualizado há um dia

Sem acordo: governo encerra negociação com servidores do meio ambiente

Servidores do Ibama, Ministério do Meio Ambiente, ICMBio e Serviço Florestal Brasileiro cobram valorização e reestruturação de carreiras

Maria Eduarda Portela

07/06/2024 19:26, atualizado 07/06/2024 20:43

Em seguida, o **Sr. Leandro Guerra** apresentou as informações sobre o Plano de Implantação da Etapa 1 que envolve as Infovias 02, 03 e 04, cujo cronograma sobre o lançamento dos cabos subaquáticos, com o prazo de duração, previsões de início e de fim, bem como a presença de restrições hidrográficas e outras, encontra-se no *slide* abaixo reproduzido e por ele exibido:

7. ETAPA 01 – Plano de Implantação

✓ Implantação do cabo subaquático

	DURAÇÃO (lançamento do cabo)	PREVISÃO INÍCIO	PREVISÃO FIM	RESTRIÇÕES HIDROGRÁFICAS	RESTRIÇÕES Licença e Autorizações (Status)	
INFOVIA 03	18 dias	12/03/24	30/03/24	Sem Restrições	IBAMA Emitido	MARINHA Emitido
INFOVIA 04	11 dias	D1+10 dias*	D1+21 dias	SET a DEZ	IBAMA Em processo	MARINHA Emitido
INFOVIA 02	29 dias	D2+10 dias*	D2+39 dias	AGO a JAN	IBAMA Em processo	MARINHA Em processo

*As datas planejadas de início de lançamento dependem essencialmente da emissão das licenças ambientais pelo IBAMA, autorização da Marinha e das condições hidrográficas.

Legenda

CONCLUÍDO

EM EXECUÇÃO

EAF

No que se refere ao slide em apreço, o **Sr. Leandro Guerra** destacou que a Infovia 03 já se encontra efetuada entre Macapá e Belém, e que as Infovias 04 e 02 estariam aguardando as licenças ambientais. Lembrou ainda que a Infovia 02 é a mais extensa e que a implantação do cabo subaquático demora mais, com previsão de 29 dias, sendo que a previsão para a Infovia 04 é de 11 dias de lançamento.

O **Secretário Executivo do GAISPI** interrompeu a apresentação e afirmou que, com o intuito de nivelar e por curiosidade, gostaria de pedir ao **Sr. Wilson Diniz Wellisch** e ao **Sr. Antonio Parrini Pimenta** a avaliação de uma ação do Gabinete junto ao IBAMA, salientando a importância de ação semelhante e exitosa realizada no caso da FUNAI.

O **Sr. Wilson Diniz Wellisch** manifestou concordância com a manifestação do **Secretário Executivo do GAISPI**, afirmando que seria possível dar esse apoio, relatando se tratar de praxe do Ministro fazer isso e que, em todas as oportunidades que ele teve de fazer essa interação política no sentido de apoiar os projetos, ele o fez, normalmente são bem sucedidas tais interações. Salientou apenas o fato de que o IBAMA se encontra em greve e que, mesmo com essa atuação do Ministro, talvez fiquem de "mãos atadas" enquanto permanecer essa situação de greve.

O **Sr. Leandro Guerra** registrou que tem tido bastante contato com o Gabinete, na pessoa da **Sra. Rafaela Calado e Silva Mello**, que tem ajudado muito a entidade, e que gostaria de destacar que o Ministro tem apoiado esse projeto, sempre que possível, e que concorda com a manifestação do **Sr. Wilson Diniz Wellisch** quanto à greve do IBAMA no sentido de que ela tem atrapalhado todo esse processo, ressaltando, no entanto, que a EAF teria uma expectativa bem positiva, como mostrado por ele nesta Reunião, aguardando então os próximos dias. O **Sr. Leandro Guerra** afirmou que hoje, de fato, se já tivessem a licença de instalação seria possível iniciar o lançamento do cabo, obviamente, aguardando o prazo de 10 dias previsto no *slide* acima.

O **Secretário Executivo do GAISPI** trouxe outro ponto que ele tem observado na mídia quanto à seca que parece que este ano também se repete. Prosseguiu afirmando que teria visto que, no estado do Acre, foi mostrado que um mês da maior enchente foi seguida da maior seca, e que não saberia se teria alguma ação de mitigar ou antecipar. Ressaltou que, no ano passado, quando a entidade segurou e não lançou uma das infovias devido à licença, acabou sendo bom porque se não o barco ficaria encalhado.

O **Sr. Leandro Guerra** esclareceu que a EAF teria verificado um risco naquele momento na linha de que poderia não ter sido exitoso todo o lançamento e, nesse contexto do debate, exibiu novamente o *slide* abaixo quantos aos pontos de atenção em relação ao prazo do Projeto PAIS, identificados no quadro em azul, em especial a janela de lançamento dos cabos:

Item	Descrição

Sobre o assunto, reforçou que essa janela de lançamento é um ponto de preocupação porque a entidade tem observado que ele está cada vez mais estreita e que isso não impacta somente no lançamento do cabo, mas também de toda a parte de logística, a exemplo da instalação do próprio CMAD, que é o *container*, dependeria de o rio estar navegável, assim como a caixa de ancoragem. O **Sr. Leandro Guerra** informou que, neste momento, o Solimões está plenamente navegável e que, por isso, tem conseguido evoluir, conforme mostrado no *slide* de atualização, com a instalação das caixas de ancoragem que, salvo engano, já estariam na quinta caixa, e evoluindo na parte terrestre da Infovia 02.

O **Sr. Antonio Parrini Pimenta** confirmou que estariam na quinta caixa.

O **Sr. Leandro Guerra** prosseguiu afirmando que estariam buscando ganhar tempo para que, no momento em que tenham a licença de instalação do IBAMA, essa parte terrestre do *backbone* esteja toda preparada para executar o lançamento.

O **Secretário Executivo do GAISPI** registrou que também teria visto uma notícia neste final de semana no sentido de que o estado do Amapá teria fechado um acordo de redundância para levar cabo submarina e estender o projeto junto à Europa e questionou se poderia fazer alguma interconexão com o projeto do Amapá.

Com o intuito de esclarecer o questionamento feito, o **Sr. Leandro Guerra** projetou novamente o mapa das 6 infovias do Projeto, a saber:

No que se refere ao tema, o **Sr. Leandro Guerra** esclareceu que o mapa mostra o *backbone* das infovias do Norte Conectado, bem como a Infovia 03 entre Belém e Macapá, ressaltando que Macapá seria um ponto importante que também liga na 00 e na 01 e que a saída por cima seria bem interessante para poder ter mais uma alternativa e redundância para todos.

O **Secretário Executivo do GAISPI** ponderou que, a ver a notícia, pensou que poderia se fechar mais um ponto de redundância.

O **Sr. Leandro Guerra** manifestou sua concordância e afirmou que, nesse sentido, com uma topologia mais resiliente, entende que a notícia é importante. Lembrou que foi alinhado aqui no GAISPI o subgrupo para discutir a evolução da topologia como um todo no Norte Conectado, para que tenham mais resiliência. Afirmou que entende que faz parte sim, mas entende que depois da realização das 6 infovias, conforme previsto no Edital, por ser uma questão de uma evolução de todas essas topologias.

O **Secretário Executivo do GAISPI** concordou e agradeceu os esclarecimentos.

Prosseguindo com a sua apresentação, o **Sr. Leandro Guerra** passou a reportar o oitavo e último item de sua agenda, Projeto Rede Privativa de Governo, projetando o seguinte *slide* e realizando a leitura de cada uma das informações nele contidas sobre a Rede Fixa:

Item	Descrição
	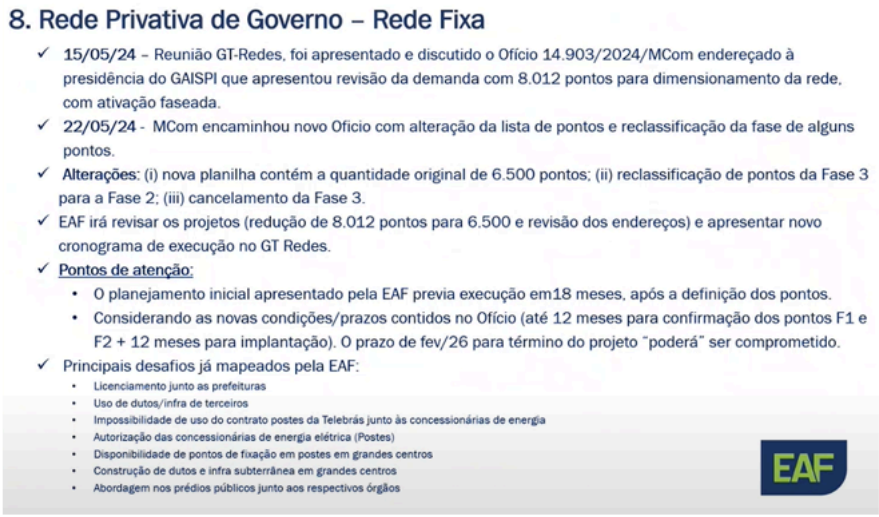 Ainda com relação à Rede Fixa, o **Sr. Leandro Guerra** informou que gostaria de agregar mais um ponto e, assim afirmou que, como já há uma definição da demanda especificamente dos 6.500 pontos, conseguem avançar definitivamente na construção da rede física passiva ou na implantação da própria fibra óptica; e que, na parte da rede/infraestrutura ativa, que seriam os equipamentos, ainda há um tema importante, já destacado pelo próprio Ministério das Comunicações na última Reunião Ordinária do GAISPI, e que diz respeito à Portaria nº 1924 que traz a questão de governança, sendo um ponto importante para que a EAF possa prosseguir e evoluir com a contratação dos equipamentos da Rede Fixa e, posteriormente, da Rede Móvel também. Por fim, o **Sr. Leandro Guerra** relatou que gostaria de deixar esse destaque como ponto de atenção e que aguardam a publicação da nova Portaria para poder evoluir na aquisição dos equipamentos das redes privativas. Concluída a apresentação, o **Secretário Executivo do GAISPI** questionou aos membros do GAISPI se possuíam algum comentário em relação ao que foi apresentado. Não havendo manifestações, o **Secretário Executivo do GAISPI** passou para o item 3 da Pauta.
3	O **Secretário Executivo do GAISPI** concedeu a palavra ao **Sr. Takeshi Ikeda**, **Coordenador do GT-MIGRAÇÃO**, para que fizesse um relato quanto ao andamento dos trabalhos no âmbito do GT. O **Sr. Takeshi Ikeda** cumprimentou, inicialmente, a todos os membros presentes, e deu início à apresentação sobre o relato das atividades do **GT-MIGRAÇÃO**, informando que no dia 12 de junho de 2024 foi realizada a última reunião do grupo, cujos assuntos tratados constam do *slide* por ele exibido e abaixo transcrito: Sobre os assuntos tratados na referida reunião, o **Sr. Takeshi Ikeda** fez os seguintes destaques: 1) Quanto ao planejamento mensal para a Fase 6, que terá início no mês de julho com 315 municípios que foram sugeridos pela radiodifusão e que entraram na primeira etapa da referida Fase; e 2) Quanto ao desligamento do canal analógico da Banda C, que a previsão para Bandeirantes seria no dia 30 de junho, e SBT e Globo com previsão para o dia 18 de agosto deste ano. Sobre o impacto nas atividades da EAF, informou um possível aumento da demanda na ligação perguntando sobre eventuais usuários que ainda não teriam na previsão da instalação, em virtude desse cronograma do restante dos municípios da Fase 6, e que poderiam solicitar o agendamento ou questionar sobre eventual desligamento do canal e solicitando uma possível instalação. Em seguida, o **Sr. Takeshi Ikeda** projetou o *slide* a seguir reproduzido que mostra a evolução das fases do projeto e do atendimento de municípios representados pelos respectivos mapas do Brasil:

Item	Descrição

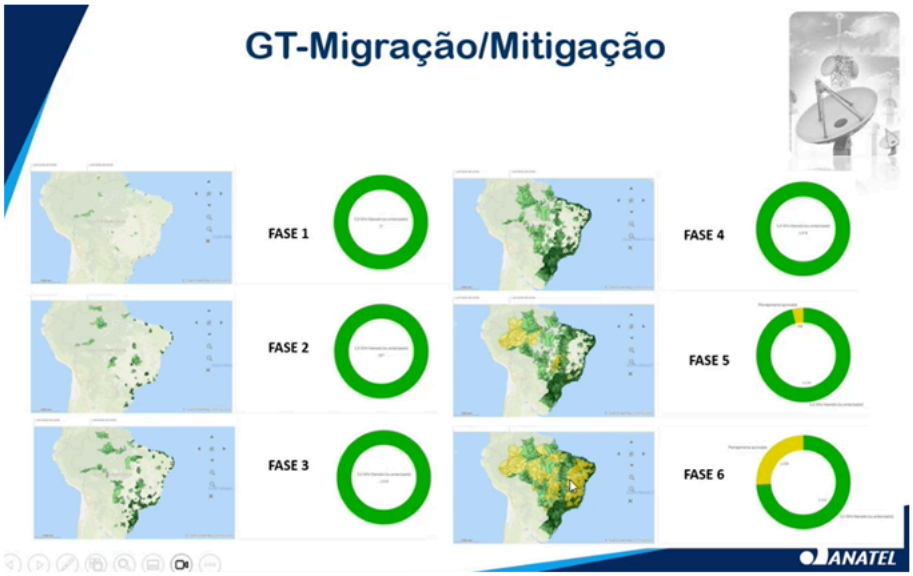

Na sequência, o **Sr. Takeshi Ikeda** exibiu o *slide* a seguir transcrito que apresenta o gráfico com a evolução mensal da liberação da faixa de 3,5 GHz, junto com a evolução da Fase 6, destacando as informações neles contidas:

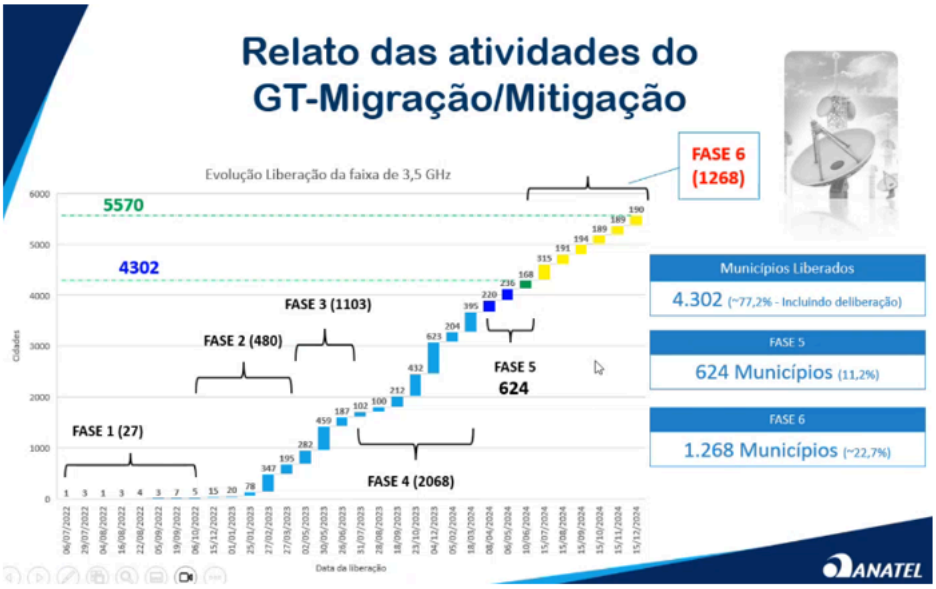

Ato contínuo, o **Sr. Takeshi Ikeda** exibiu o *slide* abaixo que mostra as próximas etapas do planejamento, realizando a leitura das informações nele contidas em relação à previsão atual para a Fase 6, salientando que não pretendem fazer mudanças significativas e que, se houver, atualizarão durante as próximas Reuniões:

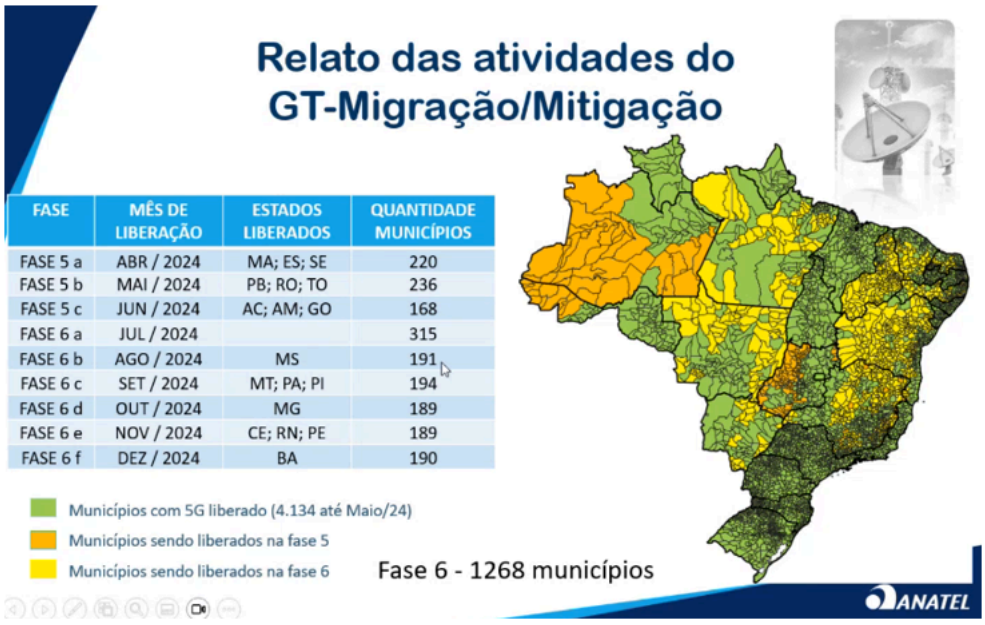

FASE	MÊS DE LIBERAÇÃO	ESTADOS LIBERADOS	QUANTIDADE MUNICÍPIOS
FASE 5 a	ABR / 2024	MA; ES; SE	220
FASE 5 b	MAI / 2024	PB; RO; TO	236
FASE 5 c	JUN / 2024	AC; AM; GO	168
FASE 6 a	JUL / 2024		315
FASE 6 b	AGO / 2024	MS	191
FASE 6 c	SET / 2024	MT; PA; PI	194
FASE 6 d	OUT / 2024	MG	189
FASE 6 e	NOV / 2024	CE; RN; PE	189
FASE 6 f	DEZ / 2024	BA	190

Por fim, o **Sr. Takeshi Ikeda** projetou o seguinte *slide* destacando os números do acumulado:

Item	Descrição
	 Concluída a apresentação, o **Secretário Executivo do GAISPI** questionou aos membros do GAISPI se possuíam alguma dúvida em relação ao que foi apresentado. Não havendo manifestações, o **Secretário Executivo do GAISPI** passou para o item 4 da Pauta.
4	O **Secretário Executivo do GAISPI** registrou que, conforme apresentado pelo **Sr. Takeshi Ikeda**, **Coordenador do GT-MIGRAÇÃO**, os requisitos que permitem deliberar a antecipação da faixa de 3,5 GHz em mais 168 cidades foram atingidos. Prosseguiu afirmando que, de acordo com o item 6.3.1 do Anexo IV do Edital e a alínea "q" do item 9 do Anexo IV-A do Edital, caberia ao GAISPI decidir se o início do uso da faixa de 3,5 GHz poderá ser antecipado, individualmente por município ou por polígonos. O **Secretário Executivo do GAISPI**, desta forma, considerando o exposto, colocou em deliberação a proposta de antecipação da liberação do uso da faixa de 3,5 GHz a partir do dia 21 de junho de 2024 nas 168 cidades apresentadas, questionando aos membros do GAISPI estariam de acordo com a proposta. Não havendo manifestações contrárias, o **Secretário Executivo do GAISPI** parabenizou o **Sr. Takeshi Ikeda** e demais envolvidos pelo trabalho, e declarou que fica aprovada a antecipação da liberação do uso da faixa de 3,5 GHz a partir do dia 21 de junho de 2024 nas 168 cidades já apresentadas. Também determinou que a **Secretaria Executiva do GAISPI** anexasse a lista dessas cidades à Ata da presente Reunião. Na sequência, o **Secretário Executivo do GAISPI** ressaltou que, com isso, conforme apresentado pelo **Sr. Leandro Guerra** e o **Sr. Takeshi Ikeda**, mais 3 estados do País ficam 100% liberados, Acre, Amazonas e Goiás, totalizando 18 estados do Brasil estariam 100% liberados. Informou que, até o momento, se consolida 4.302 municípios liberados para o uso da faixa de 3,5 GHz por estações a serem ativadas no padrão *standalone*, e que, com isso, a população dessas cidades totaliza o potencial de 192,4 milhões de brasileiros, representando pouco mais de 90% da população brasileira que, agora, possui potencial de atendimento pelas operadoras de tecnologia 5G, respeitando os prazos que seus modelos estratégicos e de investimentos se assim considerarem oportunos. Finalmente, o **Secretário Executivo do GAISPI** registrou que é importante que essas antecipações em nada alteram o cronograma de atendimento das obrigações de instalação de ERBs, que continua como previsto no Edital, tanto para cidades maiores quanto para as de menor população. Concluída a deliberação, o **Secretário Executivo do GAISPI** passou para o item 5 da Pauta.
5	O **Secretário Executivo do GAISPI** concedeu a palavra ao **Sr. Sidney Azeredo Nince**, **Coordenador do GT-PAIS**, para que fizesse um breve relato do andamento do trabalho do GT. O **Sr. Sidney Azeredo Nince** cumprimentou, inicialmente, a todos os membros presentes, e deu início à apresentação sobre o relato das atividades do **GT-PAIS**, informou que, para evitar repetir informações já mencionadas pelo **Sr. Leandro Guerra** e pelo **Secretário Executivo do GAISPI** nesta Reunião, gostaria de reforçar as duas situações em relação à licença ambiental que é de responsabilidade do IBAMA. Relativamente ao tema, afirmou que a FUNAI, órgão interveniente e consultado pelo IBAMA, respondeu recentemente sobre a Infovia 02 (Tefé/Tabatinga) e, nesse ponto, salientou a importância da intersecção do Ministro ao Ministério dos Povos Indígenas. Prosseguiu afirmando que a FUNAI concordou com o processo de instalação da Infovia e que, nas conversas com esse órgão, ficaram definidas ainda algumas atividades a serem executadas pela EAF até a emissão da licença de operação, isto é, a licença que é emitida após o lançamento dos cabos. Esclareceu que são três licenças que o IBAMA emite, a saber: licença prévia; licença de instalação e licença de operação. Desse modo, o **Sr. Sidney Azeredo Nince** registrou que, em relação à Infovia 02, todos os órgãos intervenientes já responderam com o seu "de acordo" e sem colocar impedimentos no lançamento do cabo. O **Sr. Sidney Azeredo Nince** consignou ainda que, apesar da greve do IBAMA, a EAF tem tido contatos com o órgão e com o Gerente que analisa os processos. Afirmou que, de certa forma, tiveram uma surpresa, visto que eles solicitaram novas informações em relação à Infovia 02 somente agora e que isso teria chamado atenção, ressaltando que não se trata de informações muito difíceis e complexas de se obter e que, inclusive, responderão rapidamente. Relatou que esse pedido de informações não teria acontecido em relação à Infovia 03, mas que entende que faz parte do processo. O **Sr. Antonio Parrini Pimenta** interrompeu a apresentação para informar que a EAF já teria respondido na última sexta-feira, no final do dia. Em seguida, o **Sr. Sidney Azeredo Nince** ressaltou a importância da atuação do Ministério junto ao IBAMA para verificar se obtém a emissão dessa licença de instalação o quanto antes, sob o argumento de que eles precisam aproveitar a janela. Nessa linha, o **Sr. Sidney Azeredo Nince** se dirigiu ao **Sr. Wilson Diniz Wellisch**, ao **Sr. Leandro Guerra** e ao **Secretário Executivo do GAISPI**, para sugerir que talvez possam solicitar ao IBAMA algo no mesmo sentido que foi feito com a FUNAI, para que, em relação a alguns processos e algumas exigências, seja dado tempo para que possam executar até a emissão da licença de operação e não impedindo que o IBAMA emita agora a licença de instalação. Sustentou que poderiam ir trabalhando e lançando o cabo e, ao mesmo tempo, atendendo as novas solicitações do IBAMA, visto que o importante é aproveitar essa janela de lançamento que ocorre apenas uma vez por ano. O **Sr. Sidney Azeredo Nince** concluiu a sua apresentação, informando que esses eram os temas que gostaria de colocar em relação ao Projeto PAIS. O **Sr. Wilson Diniz Wellisch** questionou qual seria o período da janela de lançamento. O **Sr. Sidney Azeredo Nince** esclareceu que seria o período de julho até o final de agosto. Afirmou ainda que eles têm 1 mês de lançamento da Infovia 02 e que estariam com 2 meses de janela, ressaltando que o quanto antes iniciar seria melhor.

Item	Descrição
	O **Secretário Executivo do GAISPI** informou que teve uma informação nesta data, pela manhã, no sentido de que terá um evento com o Governador, em Belém, nesta sexta-feira, dia 21 de junho, que trata de um *kickoff* de um cabo subaquático e que serão utilizados recursos do BID. O **Sr. Sidney Azeredo Nince** esclareceu que o Governador do Pará teria encaminhado um ofício à Anatel, solicitando manifestação em relação a esse projeto intitulado "Pará mais conectado" que eles estariam fazendo e que também teria recursos da França. Afirmou que a Anatel, por meio da Superintendência de Outorga e Recursos à Prestação (SOR) e de outras Superintendências, já teria se manifestado de forma favorável a esse acordo, que também é um acordo internacional. Esclareceu ainda que a previsão é de o cabo sair da Guiana Francesa e ir até Fortaleza, mas com um ramal de aterramento no Pará, em Salinópolis, o que aumentaria uma redundância tanto para a Região Norte quanto para Guiana, com uma saída para a Europa, via Fortaleza. O **Secretário Executivo do GAISPI** observou então que o projeto estaria ganhando robustez. O **Sr. Leandro Guerra** registrou que um ponto importante também é a integração/interligação de todas essas redes. Sustentou que, mesmo dentro no Norte Conectado, entende necessário integrar essas redes que estão sendo construídas, dando o exemplo do caso de Manaus, em que se chega com as rotas em endereços diferentes e que essa integração precisa ser aperfeiçoada também. Afirmou ainda que essas novas rotas que estão sendo desenhadas viriam a complementar no sentido de aumentar a resiliência de toda essa topologia na Região Norte. O **Sr. Sidney Azeredo Nince** informou que, em relação à Manaus, estariam no âmbito do Comitê Gestor do Ministério das Comunicações, que é o coordenador, e que estariam tratando dessa interligação em anel em Manaus, interconectando todas as infovias que vêm do oeste com as infovias que vêm do leste, de maneira também que uma interrupção em um *container* não afete o *backbone* como um todo e que estariam prevendo, portanto, uma interconexão em anel, tendo uma parte subaquática e uma parte terrestre na cidade de Manaus. O **Secretário Executivo do GAISPI** consignou ainda que as operadoras poderiam até se planejar, quando da realização do *upgrade* tecnológico ou de transmissão, para considerar essas evoluções. O **Sr. Sidney Azeredo Nince** afirmou que essa interconexão em Manaus gerará uma necessidade de alguns equipamentos ópticos e que não estavam previstos inicialmente nas infovias por si só, mas que seriam inevitáveis em um ponto central como é Manaus e de toda a topologia da rede, sendo inevitável esse tipo de trabalho e que não seria complicado porque se trata apenas de equipamentos ópticos que ficam no *container* e que não há um problema de lançamento de fio. Concluída a apresentação, o **Secretário Executivo do GAISPI** questionou aos membros do GAISPI se possuíam alguma dúvida em relação ao que foi apresentado. Não havendo manifestações adicionais, o **Secretário Executivo do GAISPI** passou para o item 6 da Pauta.
6	O **Secretário Executivo do GAISPI** questionou aos membros do GAISPI se possuíam algum assunto que quisessem tratar na presente Reunião. Não havendo manifestações, o **Secretário Executivo do GAISPI** passou para o item 7 da Pauta.
7	O **Secretário Executivo do GAISPI** propôs que a próxima Reunião Ordinária do GAISPI seja realizada no dia 30 de julho de 2024 (terça-feira) às 10:00h, de forma remota, questionando aos membros do GAISPI se estariam todos de acordo com essa data. Não havendo manifestações contrárias, o **Secretário Executivo do GAISPI** declarou que fica definida a data da 30ª Reunião Ordinária do GAISPI para o dia 30 de julho de 2024 (terça-feira) às 10:00h, de forma remota. Concluídos os assuntos constantes da Pauta, o **Secretário Executivo do GAISPI** agradeceu a presença e declarou encerrada a 29ª Reunião Ordinária do Grupo.

Segue a presente Ata de Reunião assinada eletronicamente pelos participantes acima identificados e aprovada na 30ª Reunião Ordinária do GAISPI, realizada em 30 de julho de 2024.

Documento assinado eletronicamente por **Lincoln Amazonas Antunes de Oliveira**, **Usuário Externo**, em 31/07/2024, às 15:32, conforme horário oficial de Brasília, com fundamento no art. 23, inciso II, da Portaria nº 912/2017 da Anatel.

Documento assinado eletronicamente por **Fabio Franco Costa de Alencar**, **Usuário Externo**, em 31/07/2024, às 15:46, conforme horário oficial de Brasília, com fundamento no art. 23, inciso II, da Portaria nº 912/2017 da Anatel.

Documento assinado eletronicamente por **Margaret de Almeida Cadête Moonsammy**, **Usuário Externo**, em 31/07/2024, às 16:21, conforme horário oficial de Brasília, com fundamento no art. 23, inciso II, da Portaria nº 912/2017 da Anatel.

A autenticidade deste documento pode ser conferida em http://www.anatel.gov.br/autenticidade, informando o código verificador **12294439** e o código CRC **CDC90FD1**.

Referência: Processo nº 53500.088928/2021-76 SEI nº 12294439